

擬訂新北市新店區寶元段210地號等54筆 (原47筆)土地都市更新事業計畫 暨權利變換計畫案

都市更新公聽會

實施者：華固建設股份有限公司

都更規劃：弘傑開發事業股份有限公司

建築設計：潘冀聯合建築師事務所

鑑價單位：巨秉不動產估價師聯合事務所

李林國際不動產估價師聯合事務所

正一不動產估價師事務所

114年12月24日

辦理緣起

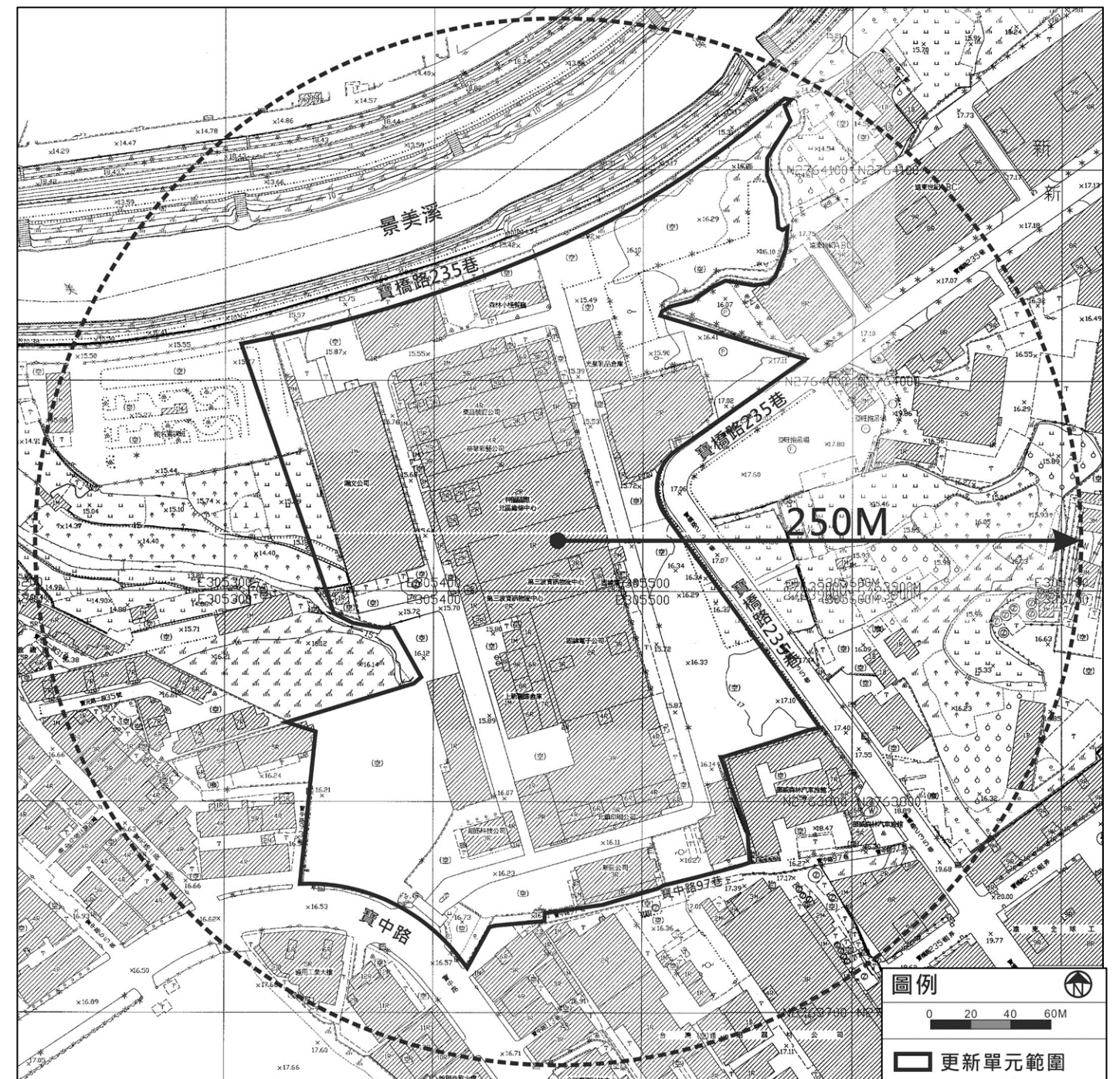
依本案114年8月26日第2次都市更新及都市設計聯審專案小組會議記錄結論：「本案依都市計畫第39條之2(都更二箭)捐贈之公益設施空間，因配合受贈項目調整設計，致建築規劃設計調整幅度較大，故後續請辦理重新選配作業及公開展覽程序後再續提專案小組審議」，爰召開公聽會說明並重新辦理權利變換意願調查及選屋分配(含公開抽籤)等相關作業。

■ 更新單元位置

南臨寶中路及寶中路97巷、東臨寶橋路235巷及北臨景美溪及寶橋路235巷

■ 辦理歷程

- | | |
|-------------|----------------|
| 110年03月31日 | 自辦公聽會 |
| 110年06月02日 | 事業及權變計畫報核 |
| 111年07月05日 | 第2次自辦公聽會 |
| 111年11月29日起 | 公開展覽30日 |
| 111年12月13日 | 公辦公聽會 |
| 112年02月22日 | 第1次都更及都設聯審專案小組 |
| 114年08月26日 | 第2次都更及都設聯審專案小組 |
| 114年12月24日 | 第3次自辦公聽會 |



新北市新店區寶元段210地號等54筆土地，土地總面積為64,581.67m² (約19,535.96坪)。

土地部分

■ 公有土地(共33筆)

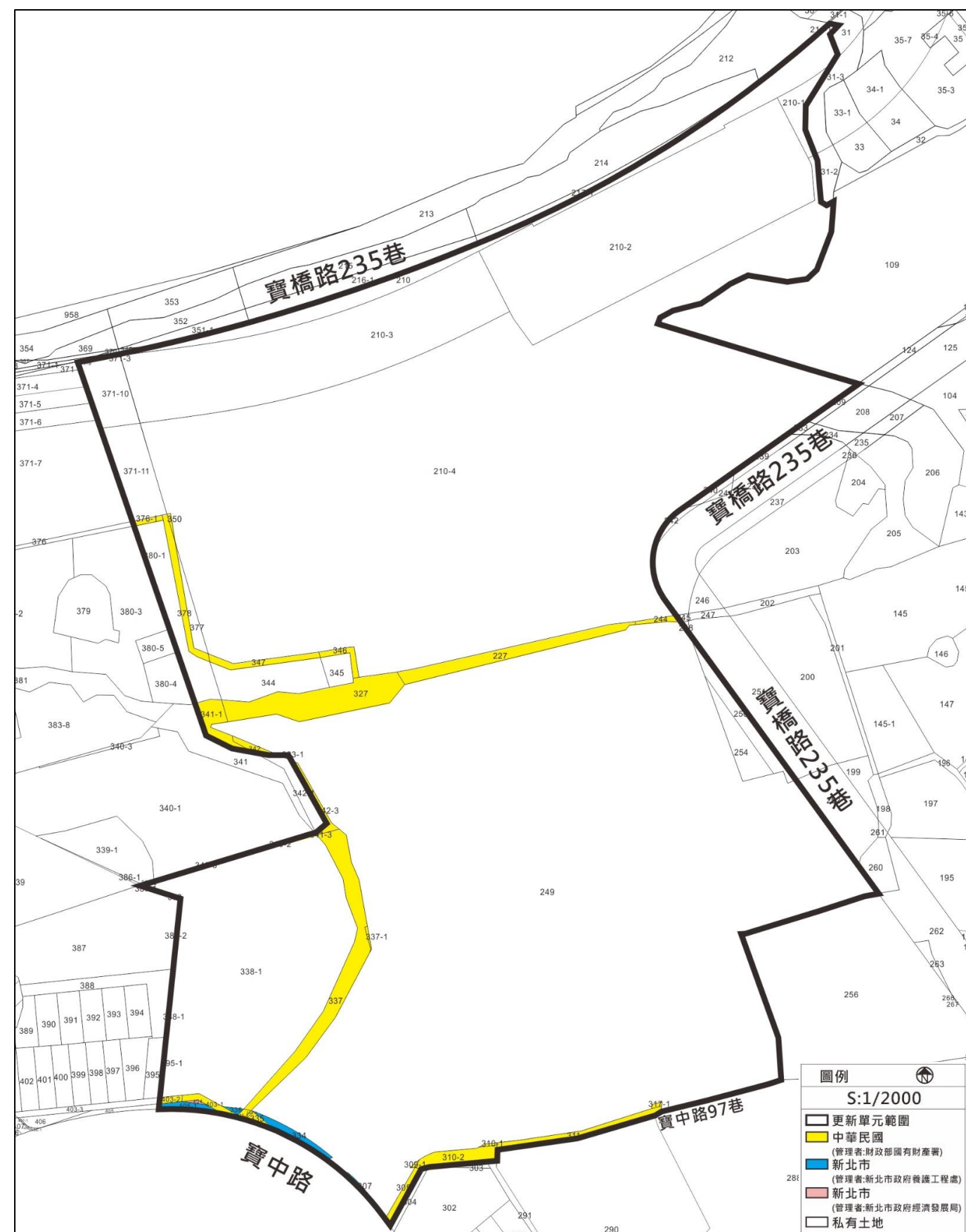
- **國有土地**：共28筆土地，面積2,342.56m²(佔更新單元總面積**3.63%**)，管理單位為**財政部國有財產署**。
- **市有土地**：共5筆土地，面積148m²(佔更新單元總面積**0.23%**)，管理單位為**新北市政府經濟發展局及新北市政府養護工程處**。

■ 私有土地(共21筆)

所有權人共6名，面積62,091.11m² (18,782.56坪)。

建物部分

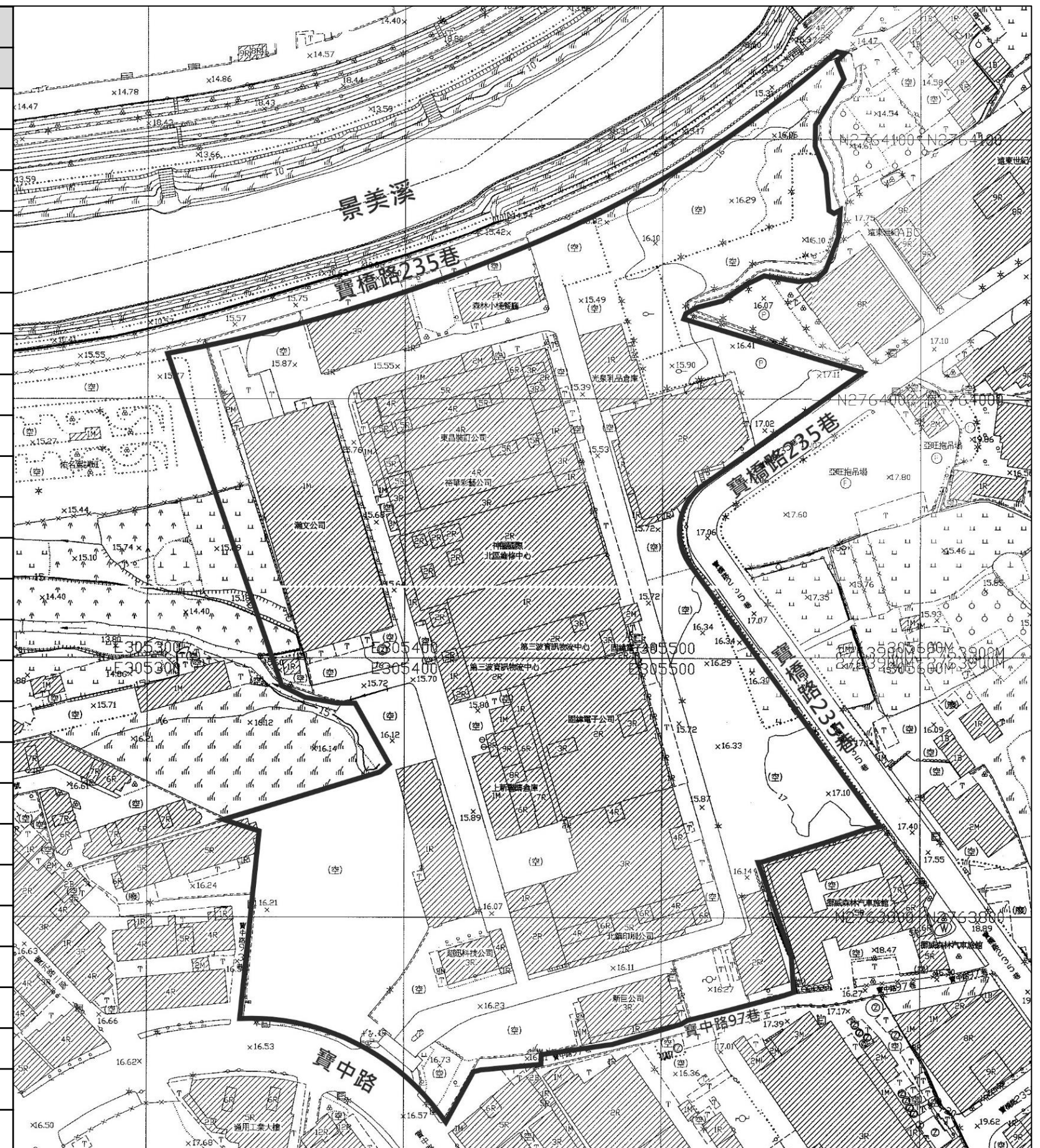
所有權人1名，面積45,694.71m²，為私有建物。



■更新單元範圍內計有**26戶合法建築建築物**，現況為老舊廠辦使用。

建築物現況

合法建築物		
編號	建號	門牌
1	223	寶中路95號
	224	寶中路95號
	226	寶中路95號
	513	寶中路95號
2	567	寶中路95-1號
3	514	寶中路95-2號
4	512	寶中路95-3號
5	2303	寶中路95之4號
	2304	寶中路95之4號二樓
	2305	寶中路95之4號三樓
	2306	寶中路95之4號四樓
	2307	寶中路95之4號五樓
6	515	寶中路95-5號
7	221	寶中路95-6號
	222	寶中路95-6號
8	228	寶中路95-7號
9	227	寶中路95-8號
	2311	寶中路95之8號二樓
	2312	寶中路95之8號三樓
10	2313	寶中路95之9號
11	2308	寶中路95之10號
12	2309	寶中路95之11號
13	2314	寶中路95之12號
	3338	寶中路95之12號二樓
	3339	寶中路95之12號三樓
	3340	寶中路95之12號四樓



項目	土地部分		合法建築物部分	
	人數	面積 (m ²)	人數	面積 (m ²)
全區總和 (A=a+b)	28	64,581.67	1	45,694.71
公有 (a)	2	2,490.56	-	-
私有 (b = A-a)	26	62,091.11	1	45,694.71
排除總和 (c)	-	-	-	-
計算總和 (B = b-c)	26	62,091.11	1	45,694.71
同意數 (C)	18	61,828.90	1	45,694.71
同意比率 (C/B)	面積超過90% 同意者，人數不 予計算	99.58% > 9/10 (即法定90%)	面積超過90%同 意者，人數不予 計算	100% > 9/10 (即法定90%)

※上表為110年6月2日報核時取得之同意比率，報核後實施者陸續取得同意及買賣，目前私有土地所有權人共6位，其中僅1位未同意，同意比率土地面積部分已達99.60%同意。

■ 土地使用計畫

依循主要計畫之規定，於細部計畫劃設公共設施用地，並遵循審議規範及空間規劃架構。

土地使用分區			細部計畫	
			面積(m ²)	比例(%)
特定專用區	第一種特定專用區	申請人取回	23,077.79	35.73
	第三種特定專用區	申請人取回	19,916.44	30.84
		捐贈可建築土地	2,212.94	3.43
	小計			45,207.17
公共設施用地	公園用地		7,960.21	12.33
	綠地用地		1,501.35	2.32
	綠地用地(兼供道路使用)		228.46	0.35
	廣場用地		1,394.85	2.16
	道路用地		8,289.63	12.84
	小計			19,374.50
總計			64,581.67	100.00

註：表內面積係依細部計畫內容所載，後續仍應依核定圖實地分割測量面積為準。

■ 區內公共設施興修或改善計畫

區內公共設施(含公園、綠地、廣場及道路)配置請詳後建築規劃設計說明。



擬定新店都市計畫(配合新店榮工廠地周邊地區都市更新計畫)(更新單元2)細部計畫示意圖

■ 土地使用強度及使用組別

➤ 依「都市計畫法新北市施行細則第39條之2」之規定，本案基地鄰接22公尺計畫道路，面積大於2,000平方公尺，且鄰接基地面前到路面寬連續達20公尺以上，得酌予加給基準容積率比例10%。

➤ 土地使用強度

使用分區	土地面積(m ²)	建蔽率	基準容積加給前		基準容積加給後	
			容積率	基準容積(m ²)	容積率	基準容積(m ²)
第一種特定專用區	23,077.99	55%	300%	69,233.97	330%	76,157.37
第三種特定專用區	22,128.72		288%	63,730.71	316.8%	70,103.78
合計	45,206.71			132,964.68		146,261.15

註：本案業於114.5.27辦理預為分割，表內土地面積為預為分割後之面積，後續仍應依實地分割測量面積為準。

➤ 土地使用組別

「特定專用區」為都市計畫主要計畫層級供產業、商業及住宅複合使用之使用分區，本計畫於細部計畫中劃設第一種特定專用區及第三種特定專用區等細分區以供產業及住宅複合使用。

- **第一種特定專用區容許使用**：為供科技業的服務業、生產者服務業、科技產業及相關行業所需之**相關辦公、研發、教育訓練、技術性諮詢與服務事業及相關設施**使用。
- **第三種特定專用區容許使用**：為供各類型居住使用之**建築物**，其土地及建築物之使用，不得有礙居住之寧靜、安全及衛生，且為延續大眾運輸導向發展及營造良好生活機能，**容許零售業、餐飲業、醫療保健業及其他服務業**之使用，並以容積樓地板面積之百分之三為限，且配置於建築物第一層，及經市府目的事業主管機關核准及接管機關同意接收管理之**公益性設施**。

- 依108年5月15日公告之「都市更新建築容積獎勵辦法」及108年10月2日「新北市都市更新建築容積獎勵辦法」檢討：

申請都市更新容積獎勵項目		獎勵比例(%)
中央	時程獎勵	10.00
	規模獎勵	30.00
	小計	40.00
地方 (上限 20%)	規劃設計獎勵 1.自建築線退縮淨寬4公尺以上建築，退縮部分以淨空設計及設置無遮簷人行步道或補足道路必要之路寬。但更新單元臨接計畫道路或已指定建築線現有巷道之寬度未達8公尺，而依規定應於基地內自行退縮者，應自該退縮線後再退縮淨寬4公尺以上建築。 2.自基地境界線退縮淨寬2公尺以上建築，退縮部分以淨空設計。	10.00
	小計	10.00
都市更新容積獎勵合計		50.00

區段劃分及處理、實施方式及費用分擔

■ 都市更新區段劃分、處理及實施方式

本更新單元全區劃為**重建區段**，以一次整體開發執行重建計畫，並以**權利變換**方式實施都市更新事業，於原址重建**托幼、托老、運動中心、店面、辦公及住宅大樓**。

■ 費用分擔原則

- 相關費用依新北市都市更新權利變換計畫提列共同負擔項目及金額基準規定辦理。
- 土地所有權人則**按其權利價值比率共同負擔**，並以權利變換後應分配之土地及建物折價抵付。

拆遷安置計畫

■ 地上物拆遷計畫

依據都市更新權利變換實施辦法第24條規定辦理：

權利變換範圍內應行拆除遷移之土地改良物，實施者應於權利變換計畫核定發布實施之日起十日內，通知所有權人、管理人或使用人預定拆遷日。如為政府代管、扣押、法院強制執行或行政執行者，並應通知代管機關、扣押機關、執行法院或行政執行分署。

前項權利變換計畫公告期滿至預定拆遷日，不得少於二個月。

■ 建築物之補償與安置

拆遷補償及安置費係依「新北市都市更新權利變換計畫提列共同負擔項目及金額基準」相關規定辦理，相關補償費用依專業估價者查估後評定提列。

依104年1月16日修正公告之「新北市都市更新權利變換計畫提列共同負擔項目及金額基準」計算。

- 共同負擔：本案擬申請5張建照，分別規劃為4幢4棟地上21層/地下4層、2幢2棟地上18層/地下5層、1幢2棟地上21層/地下5層、2幢7棟地上33層/地下5層、2幢2棟地上22層/地下5層之建築物，構造為鋼骨造。

項次	項目		費用(元)
A	工程費用	重建費用	25,933,863,208
		公共及公益設施費用	137,190,915
B	申請容積獎勵相關費用		57,666,220
C	權利變換費用		63,909,400
D	貸款利息		1,085,377,315
E	稅捐		757,365,330
F	管理費用【銷售5.13%、人事行政5.00%、風險12.00%】		6,783,335,549
G	都市計畫變更負擔費用		1,813,457,481
H	容積移轉費用		0
更新事業總成本			36,632,165,418

- 收益分析：依巨秉不動產估價師聯合事務所鑑價結果核計

分區	項目	數量(坪.部)	單價(元/坪.部)	總銷金額(元)
特專一	店面	1,192.65	685,237	817,247,740
	辦公	51,758.76	476,854	24,681,365,072
	運動中心	2,975.59	426,956	1,270,446,004
	汽車位	1,277	1,714,996	2,190,050,000
特專三	店面	457.09	719,286	328,778,560
	住宅	44,139.37	594,885	26,257,830,397
	汽車位	1,387	2,004,542	2,780,300,000
特專三 (捐地)	店面	—	—	—
	住宅	4,989.52	578,935	2,888,608,485
	汽車位	156	2,002,564	312,400,000
更新後總銷合計				61,527,026,258

- 本案共同負擔比率為 59.54%。

備註：實際財務計畫及收益分析結果仍須依新北市都市更新及爭議處理審議會審議為準。

實施風險控管方案

本案未來將會辦理**資金信託**，其風險控管方式說明如下：

維護管理及保固事項

- 一、實施者自交屋日起對「本大樓」之結構部份(如梁柱、承載牆壁、樓梯)負責保固 15 年。
- 二、防水部分 (如浴廁、地下室連續壁體等) 保固 1.5 年。
- 三、固定建材設備部分(如門窗框、地磚等) 保固 1.5 年。
- 四、公共設施之機械設備 (如電梯、停車設備、配電設備、消防器材、發電機等公共設施部分) 移交予管委會後保固1.5年。
- 五、以上4項保固若係因土地與建物所有權人使用維護不當，不可抗力或不可歸責於實施者所造成之損毀 (如門窗玻璃等) 則不在此限。

效益評估

項目	更新前	更新後
建築使用	非防火建材之建築，影響公共安全、衛生及生活環境品質。	提供充足的開放空間，改善地區環境。
公共設施	公共設施缺乏，無充足之開放空間供大眾使用。	更新後提供人行步道供舒適行走空間。
視覺景觀	老舊建物影響地區觀瞻、損及市容與城市意象。	改善當地環境，賦予嶄新面貌，提供良好的視覺環境。

* 對於所有權人、政府、實施者、周邊環境改善及產業發展皆有顯著效益，創造多贏的局面

總更新時程預估需5.6年
(事權計畫核定至更新成果備查)

項目	階段主要工作	月數	完成年月
1	事業計畫及權利變換計畫核定公告	1	116/05
2	申請拆除及建造執照	3	116/06~116/08
3	改良物殘餘價值補償	1	116/06
4	申請更新期間稅捐減免	1	116/07
5	土地補償金發放作業	1	116/08
6	地上物騰空拆除	2	116/09~116/10
7	工程施工	43	116/11~120/05
8	申請使用執照	2	120/06~120/07
9	送水送電	1	120/08
10	申請測量	1	120/09
11	釐正圖冊	2	120/10~120/11
12	接管	2	120/12~121/01
13	計算及找補差額價金	2	121/02~121/03
14	產權登記	4	121/04~121/07
15	申請更新後稅捐減免	2	121/08~121/09
16	更新成果備查	2	121/10~121/11

實施者基本資料

- 實施者：華固建設股份有限公司
- 代表人：鍾榮昌
- 資本總額：2,768,127,260元
- 營業項目：
 - 1 委託營造廠商興建國民住宅及商業大樓出租出售業務。
 - 2 室內裝潢業務。
 - 3 建材及機械買賣及進出口貿易業務。
 - 4 委託營造廠商興建一般工業用地之廠房、倉庫出租出售業務。
 ZZ9999 除許可業務外，得經營法令非禁止或限制之業務
- 五年內實績：

案名	基地位置
【華固國家置地】	新北市新莊區
【華固月河】	新北市板橋區
【華固智富中心】	臺北市內湖區
【華固創富中心】	臺北市北投區
【華固翡儷】	臺北市北投區
【華固馥儷】	臺北市內湖區
【華固敦品】	臺北市松山區
【國票金控大樓】	臺北市中山區
【碧湖天】	臺北市內湖區
【華固名鑄】	臺北市松山區
【華固樂慕】	臺北市中山區

實施者聯絡窗口

實施者：華固建設股份有限公司

- 地址：臺北市信義區信義路四段456號7樓
- 電話：(02)2758-2828
- 聯絡人：許瑞堯 先生
- 更新案專屬網站：
<http://hkzda.com.tw>

主管機關聯絡資訊

機關：內政部國土管理署

- 地址：臺北市松山區八德路2段342號
- 電話：(02)8771-2345

機關：新北市政府都市更新處

- 地址：新北市板橋區漢生東路266號
- 電話：(02)2950-6206
- 法令園地網站：<https://www.uro.ntpc.gov.tw>

同意書簽署時點與效力

依都市更新條例第37條規定：除有民法第88、89、92條規定情事或雙方合意撤銷者外，以都市更新事業計畫公開展覽期滿時為準。所有權人對於公開展覽之計畫所載更新後分配之權利價值比率或分配比率低於出具同意書時者，得於公開展覽期滿前，撤銷其同意。

權利變換計畫

法令依據：

- 都市更新條例第48條
- 都市更新權利變換實施辦法第5條
- 都市更新權利變換實施辦法第10條
- 都市更新權利變換實施辦法第17條

1. 法令依據：都市更新條例及都市更新權利變換實施辦法等相關法令

2. 權利變換意義：都市更新條例第3條

『權利變換』係指更新單元內重建區段之土地所有權人、合法建築物所有權人、他項權利人、實施者或與實施者協議出資之人，提供土地、建築物、他項權利或資金，參與或實施都市更新事業，於都市更新事業計畫實施完成後，按其更新前權利價值比率及提供資金額度，分配更新後土地、建築物或權利金。

3. 本案依都市更新條例第50條規定，已於民國110年1月5日(二)上午10時30分
在新店區寶中路95號(正大尼龍工業股份有限公司廠區管理室)召開「專業估
價者選任會議」，相關選任結果如下：

■ 實施者指定之專業估價者：**巨秉不動產估價師聯合事務所**

■ 正取2家：

1) **李林國際不動產估價師聯合事務所**

2) **正一不動產估價師事務所**

4. 估價師事務所更新前後估價成果（評價基準日為民國110年1月31日）

項目		巨秉不動產估價師聯合事務所
更新前土地價值	土地平均單價（元/坪）	949,921
	更新前土地總價（元）	18,557,617,578
更新後房地價值	地面層平均建坪單價（元/坪）	694,671
	二樓以上平均建坪單價（元/坪）	530,488
	車位平均價格（元/個）	1,873,316
	更新後總權利價值（元）	61,527,026,258
土地所有權人應分配權利價值（元）		24,894,860,840

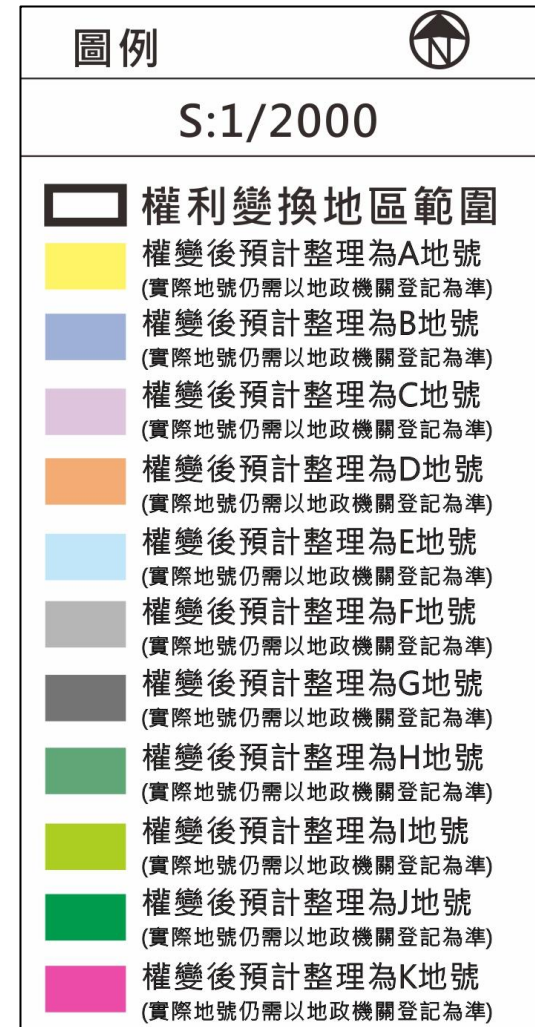
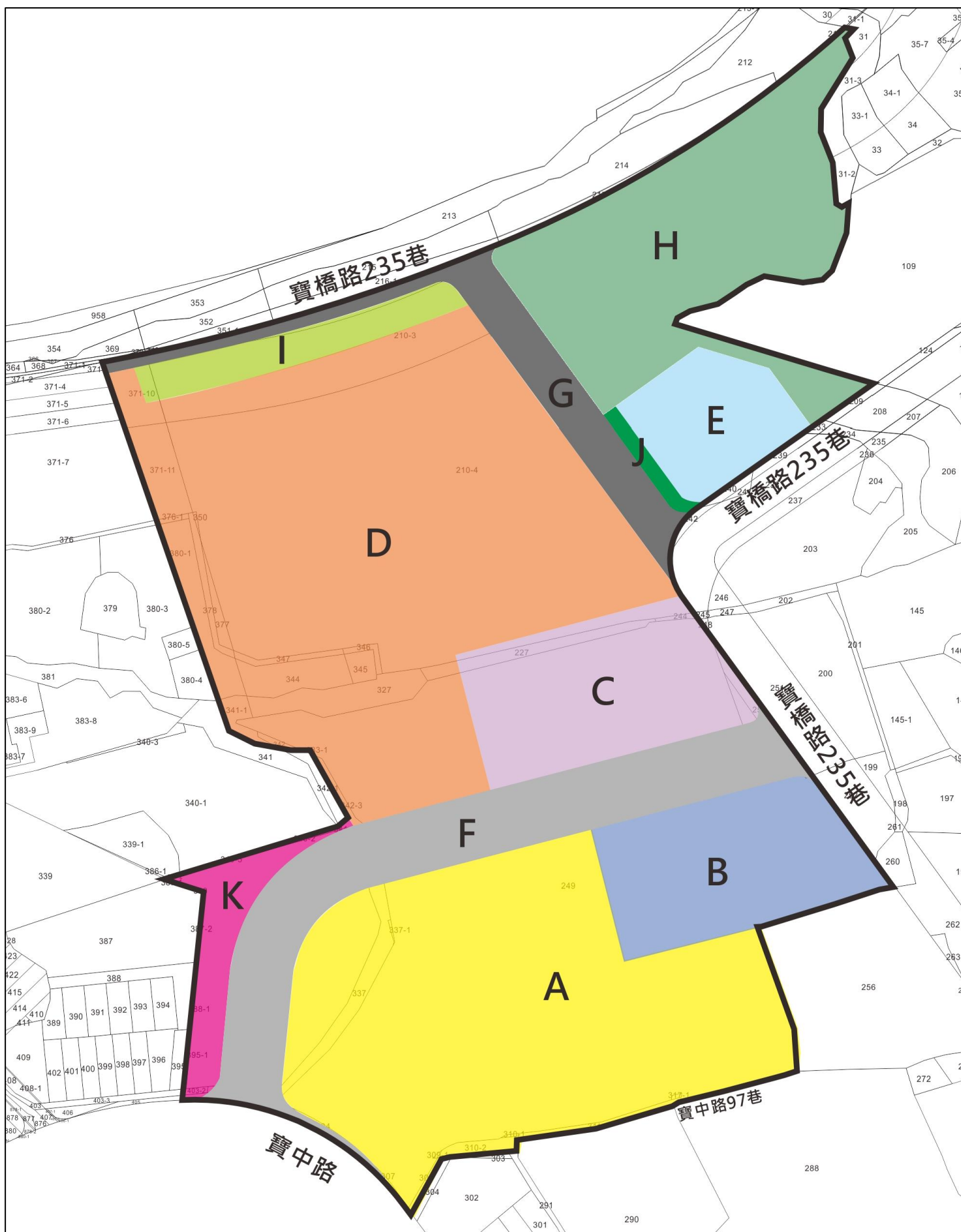
5. 本案最小分配價值為12,179,872元。

依民國110年5月14日新北市都市更新審議原則第19條規定：

以更新後室內樓地板面積46 m² (加計附屬建物及共有部分)乘以二樓以上平均單價計算

$(46 \text{ m}^2 \times 1.65 \times 0.3025) \times 530,488 \text{ 元/坪} = 12,179,872 \text{ 元}$

■ 依土地使用分區，預計整理成11筆地號，實際地號仍須以地政機關登記為準。



通知申請分配



表達申請分配意願



公開抽籤

- 1.寄發選配通知時間：民國114年12月10日。
- 2.選配期間：民國114年12月15日（星期一）起至115年1月14日（星期三）止，共計31日。
- 3.期限內表達申請分配意願及分配位置申請。

- 1.說明及應分配價值，表達選配意願及填選適當分配單元及車位。
- 2.申請分配意願與申請分配結果，請於民國115年1月14日親自送達或以雙掛號方式郵寄附件二、附件三、附件四。

1. 於期限內提出書面申請分配，但因選配之房屋及車位同一位置有二人以上申請者。
2. 未於期限內提出書面申請分配且應分配權利價值超過最小分配單元價值之土地所有權人及權利變換關係人。
3. 公開抽籤日：民國115年1月16日（星期五）下午2時30分於華固建設股份有限公司會議室(臺北市信義路四段456號7樓)，如所有權人均已選配完成且無重覆選配情形，則無須辦理公開抽籤。

1. 考量原所有權人「正大尼龍工業股份有限公司」(以下稱正大公司)更新後擬於此處延續產業發展並設立企業總部，須集中選配以利營運管理，更新後「特專一」A、B、C棟由「正大公司」優先全棟選配，其他受配人如有選配「服務辦公室」需求，請於D棟進行選配。
2. 「特專一」 D棟之國民運動中心及其車位(車位編號146~153、191~204、208~215、223~224、232)，由新北市政府財政局優先選配。
3. 選配房屋及車位之總價值以不超過應分配權利價值110%為限，如受配人實選配價值與應分配權利價值有差異時，應與實施者就差額價金互為找補，若超出應分配權利價值110%以上者，須先與實施者達成協議後方得選配。
4. 若欲與他人合併權值以申請分配房地及車位
 - (1)申請分配期間填具「更新後合併分配協議書」，應填寫各自受配房地及車位比例(房屋及車位持分比例應一致)。
 - (2)依都市更新權利變換實施辦法第18條規定，更新前原土地或建築物如經法院查封、假扣押、假處分或破產登記者，不得合併分配。
5. 公開抽籤
 - (1)如有二人以上選配同一位置之房屋或車位，或未於期限內提出書面申請分配且應分配權利價值超過最小分配單元價值之土地所有權人及權利變換關係人，則以公開抽籤為準。
 - (2)依內政部100.12.7台內營字第1000810535號函，選配申請人如有超額選配之情形，應以不影響其他所有權人應分配部分優先選配權益為限。

附件一 選配說明暨房屋及車位權值圖冊

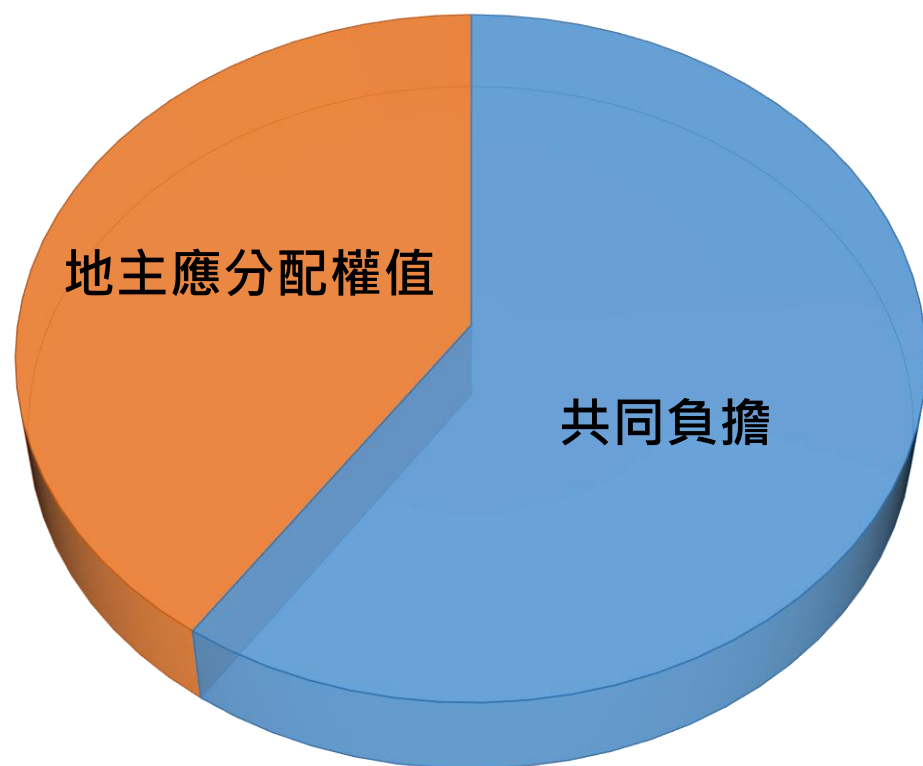
附件二 權利變換意願調查表

附件三 更新後分配位置申請書

附件四 更新後合併分配協議書

附件五 代為出席公開抽籤會議委託書

■ 選配說明暨房屋及車位權值圖冊



本案更新後房地及車位總銷售價值：
61,527,026,258元

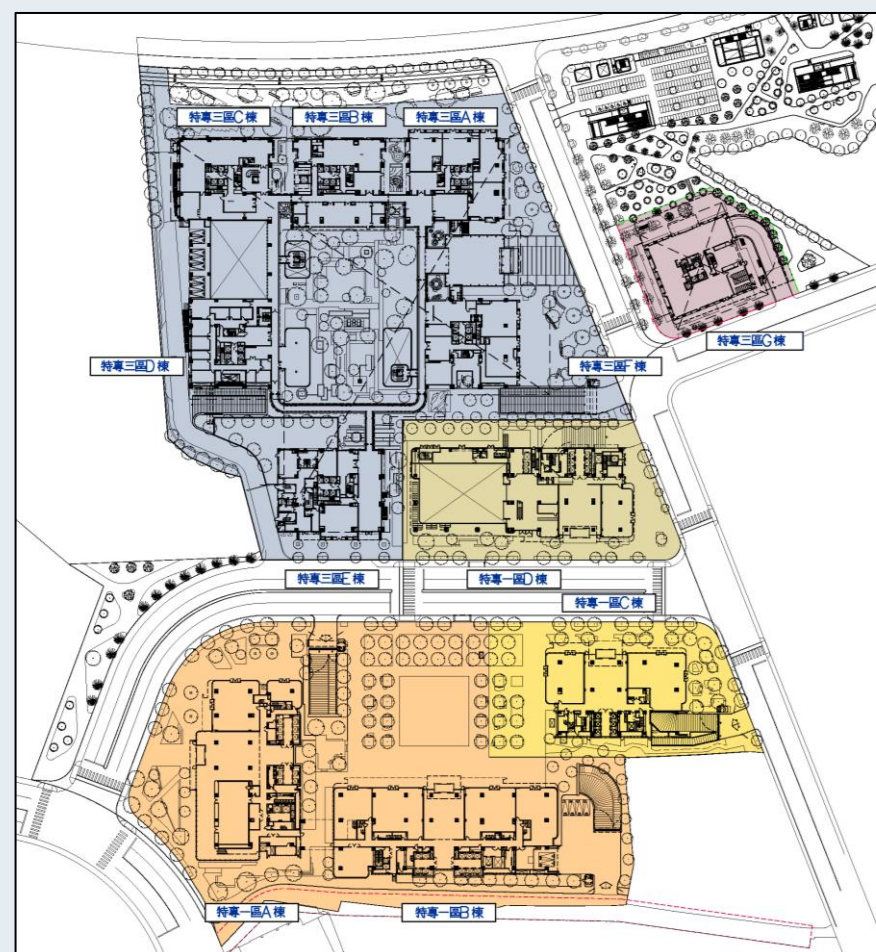
- ◆ 本案每位地主應分配權值
= 地主應分配權值 × 每人更新前權值比率
= 24,894,860,840元 × 每人更新前權值比率
* 藍色底線字體為專業估價者鑑價

(一)可分配權值清冊：由客觀公正三家估價公司估價，本案專業估價者為：

- 1.巨秉不動產估價師聯合事務所
- 2.李林國際不動產估價師聯合事務所
- 3.正一不動產估價師事務所

並依估值最高者為估價依據（本案擇定巨秉不動產估價師聯合事務所之估價結果）

(二)房屋及車位權值圖冊：



■ 權利變換意願調查表

- 表達是否參與權利變換並申請房屋及車位位置的正式書面文件。
- 如不願意或不能參與分配者，得以現金補償，並依都市更新權利變換實施辦法第九條規定辦理。

附件二

「擬訂新北市新店區寶元段 210 地號等 54 筆(原 47 筆)土地都市更新事業計畫暨權利變換計畫案」

權利變換意願調查表

本人 A君 對於新北市新店區寶元段 210 地號等 54 筆(原 47 筆)土地都市更新事業之權利變換意願表達如下(請勾選一項):

願意參與權利變換，分配更新後之土地房屋。

不願意參與權利變換分配，擬領取補償金。

本人 A君 為新北市新店區寶元段 210 地號等 54 筆(原 47 筆)土地都市更新事業範圍內之所有權人或權利變換關係人，產權如下：

一、土地：_____筆地號

地段	小段	地號	土地面積 (m ²)	權利範圍	持分面積 (m ²)

二、建物：_____筆建號

建號					
建物門牌					
總面積(m ²)					
權利範圍					
持分面積(m ²)					

所有權人：A君 印 (簽名並蓋章)

身分證字號(統一編號)：A123456789 (如係未成年，需有父母共同代理出具；如係法人應有其統一編號等資料)

聯絡地址(營業所在地)：新北市新店區○○路○○巷○○號○○樓

聯絡電話：(02) 2345-6789

中 華 民 國 114 年 12 月 15 日

附件二 1/1

■ 更新後分配位置申請書

- 填具右側所示更新後分配位置申請書
- 申請分配後，找補金額將依地政機關測量釐正面積後核計差額價金。

「擬訂新北市新店區寶元段 210 地號等 54 筆(原 47 筆)土地都市更新事業計畫暨權利變換計畫案」

更新後分配位置申請書

填寫人：A君

本人願意參與分配，茲就實施者所提供更新後各分配單元面積位置對照表及更新後配置圖、各樓層平面圖，申請分配下列單元及車位位置。

一、分配單元部份：

本人申請分配單元之「單元編號」為：(舉例：如選取特專一 2 樓 A1 戶，則單元編號請填寫「(特專一)2F-A1」、如選取特專三 5 樓 A7 戶，則單元編號請填寫「(特專三)5F-A7」)

(特專一)2F-A1 等，共 1 個單元。

二、汽車停車位部份：

本人共申請分配車位 1 位，其「車位位置代碼」為：(舉例：如選取特專一 AB 棟地下四樓編號 65 之車位，則車位編號請填寫「(特專一 AB 棟)B4-65」、如選取特專三 A-F 棟地下五樓編號 125 之車位，則車位編號請填寫「(特專三 A-F 棟)B5-125」)

(特專一AB棟)B4-65 等，共 1 部。

說明：

1. 權利變換調查與申請分配

- (1) 若有區分所有權人同時申請同一分配單元，則以公開抽籤決定之。
- (2) 實際分配價值為分配單元與停車位加總，若較應分配價值為多時，需依實際分配價值核計，補繳差額價金；若較應分配價值為少時，則依實際分配價值核計，領取差額價金。實際選配後找補以不超過 1 個分配單元為原則。

2. 本表請於 115 年 1 月 14 日(星期三)下午 5 時前以雙掛號郵寄或親自送達華固建設股份有限公司(臺北市信義區信義路四段 456 號 7 樓)，未於規定期限內表達意願者，基於保障原住戶重回更新地區居住之權益，並減少實施都市更新事業時之阻力，視同願意參與權利變換分配，實施者將依都市更新權利變換實施辦法第 17 條規定，以公開抽籤方式分配之。預定公開抽籤日之時間訂為 115 年 1 月 16 日(星期五)下午 2 時 30 分，地點為華固建設股份有限公司會議室(臺北市信義路四段 456 號 7 樓)。

3. 以上分配單元及停車位之面積及位置以都市更新審議委員會通過版本為準。

所有權人：A君

印

(簽名及蓋章)

身分證字號(統一編號)：123456789

聯絡地址(營業所在地)：新北市新店區○○路○○巷○○號○○樓

聯絡電話：(02) 2345-6789

中 華 民 國 114 年 12 月 15 日

■ 代為出席公開抽籤會議委託書

若無法出席公開抽籤會議，則可填具委託書請他人代理，否則將由見證律師代抽選。

附件五

「擬訂新北市新店區寶元段 210 地號等 54 筆(原 47 筆)土地都市更新事業計畫暨權利變換計畫案」

代為出席公開抽籤會議委託書

本人_____同意委託_____全權代理本人出席民國 115 年 1 月 16 日(星期五)下午 2 時 30 分於華固建設股份有限公司會議室(臺北市信義路四段 456 號 7 樓)舉辦之權利變換分配公開抽籤會議及選配更新後房屋車位並簽認，恐口說無憑，特立此書為據。

委託人： (簽名及蓋章)

身分證字號：

住址：

電話：

受託人： (簽名及蓋章)

身分證字號：

住址：

電話：

備註：受託人出席會議當日請攜帶委託人及受託人身分證正本及印章以供查驗。

中 華 民 國 _____ 年 _____ 月 _____ 日

附件五/1

INDEX

01 建築概要說明

基地說明
規劃配置
動線說明
防災計畫
景觀說明
商業店鋪
樓層用途
公益設施

02 設計規劃

建築平面
建築立面

03 附錄

INDEX

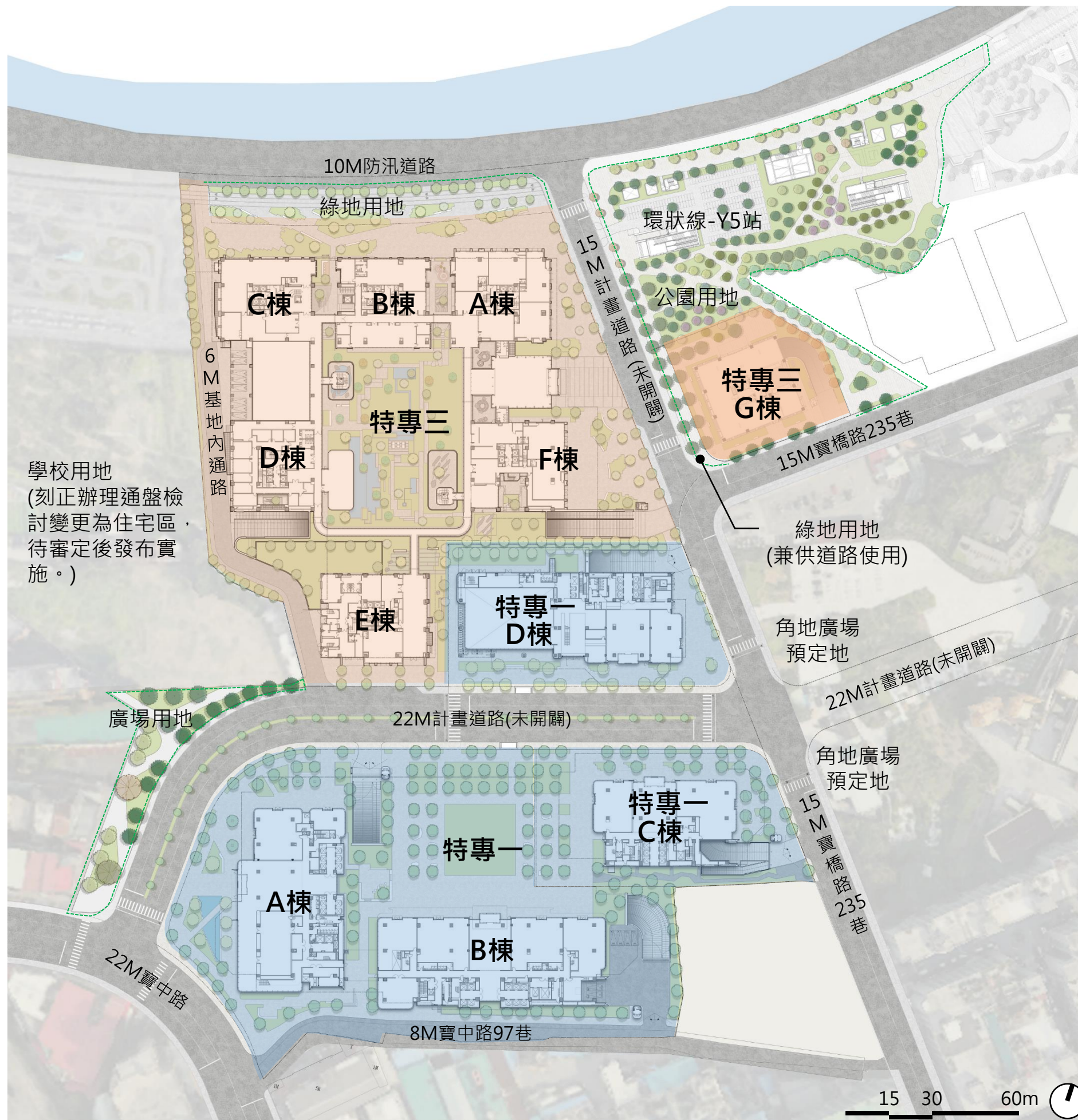


01 建築概要說明

基地說明
規劃配置
動線說明
防災計畫
景觀說明
商業店鋪
樓層用途
公益設施

一、建築概要說明

基地說明



一、建築概要說明



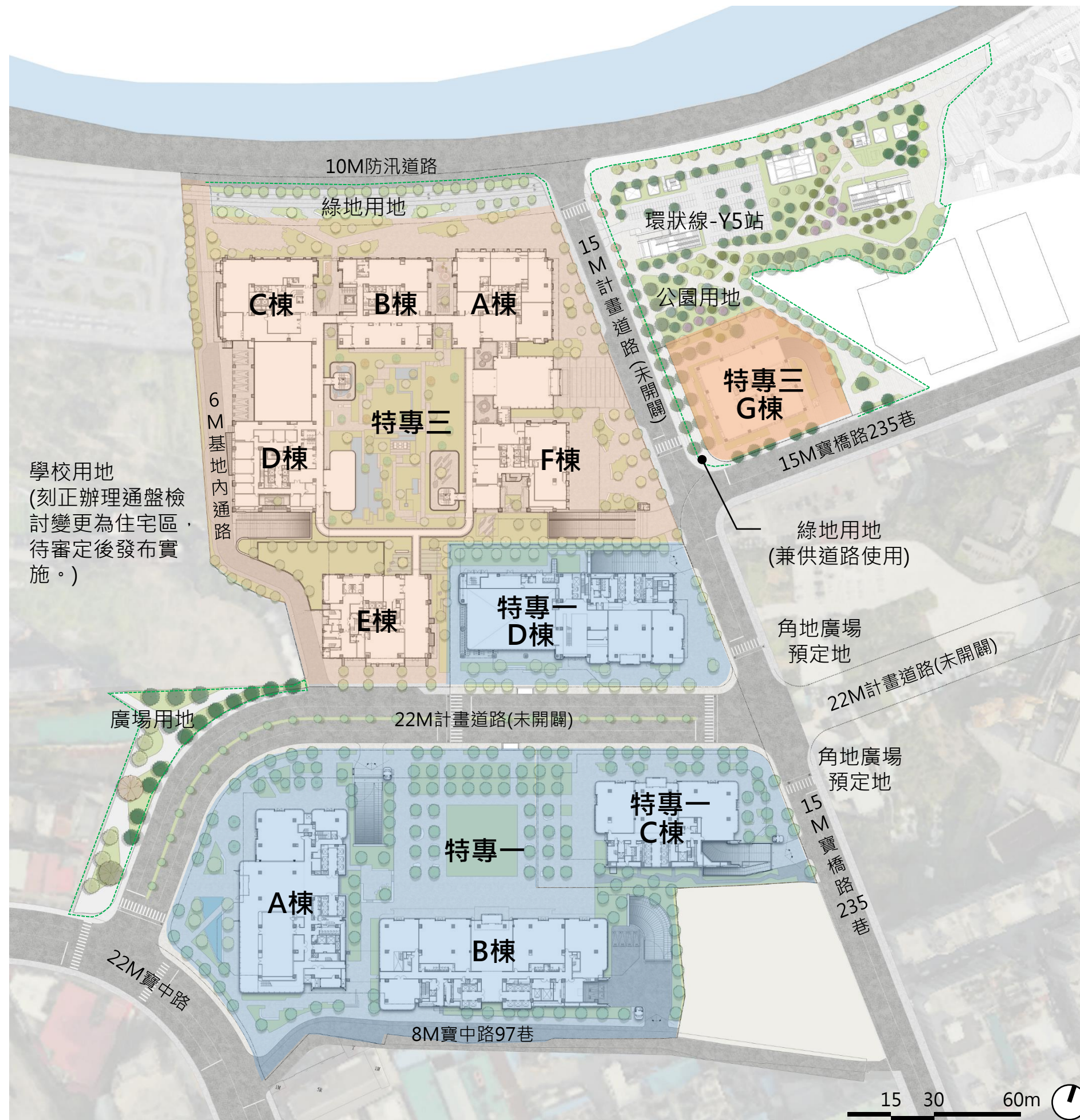
一、建築概要說明

規劃配置

本案以創造適居樂活的生態環境為出發，透過建築量體適切的圍塑、錯落，打造開闊的住宅區中央公園；商辦特區開放親切的都市廣場。透過自然與水岸的緊密聯繫創造出商業、居住皆宜的新特區。







- 特專三(住宅)
- 特專一(辦公)



一、建築概要說明

動線說明

-  人行動線
-  腳踏車動線
-  車行動線
-  出入口



一、建築概要說明

景觀規劃

景觀以動顯於六藝之習；靜在游於藝之得之文化意涵，創造自然適切充滿意趣的生活地景。

全區植栽說明-特專三A-F棟

圖例	名稱	數量
A	優型楓香或樟樹或小葉欖仁	17
B	優型落羽松或楓香	5
C	優型朴樹或青楓	8
D	優型黃連木或樟樹或欖樹或烏柏或水黃皮	21
E	優型青楓或九芎或紫薇或光臘樹	22
F	優型茄苳或楠木或烏心石	14
G	優型柚子或青楓或棟樹	5
H	優型樟樹或光臘樹或榔榆或茄苳或墨西哥落羽松	16
I	優型緬梔	4
J	優型羅漢松或燈稱花	15
K	優型光臘樹或茄苳或楠木	5
L	優型土密樹或楊梅或白水木	5
M	優型桂花或嘉寶果或山黃梔或西印度櫻桃	9

特專三A-F棟 總計 146

全區植栽說明-特專三G棟

圖例	名稱	數量
A	優型楓香	5
B	優型樟樹	7
C	優型茄苳	1
D	優型蘭嶼烏心石	8
E	優型四季桂	2
F	優型流蘇	4

特專三G棟 總計 27

全區植栽說明-特專一

圖例	名稱	數量
A	優型楓香或樟樹或小葉欖仁	57
B	優型茄苳或朴樹或榔榆	52
C	優型烏心石或小花紫薇或九芎	39
D	優型樟樹或青楓或墨西哥落羽松	16
E	優型樟樹或墨西哥落羽松	11
G	優型土密樹或楊梅或白水木	4

特專一 總計 179



*本表數量不包含綠地、公園、廣場株數

一、建築概要說明

沿街商業店鋪

本案打造延續性的沿街商業帶，透過商業活動的帶動塑造生活、辦公機能極佳的綜合型特區。

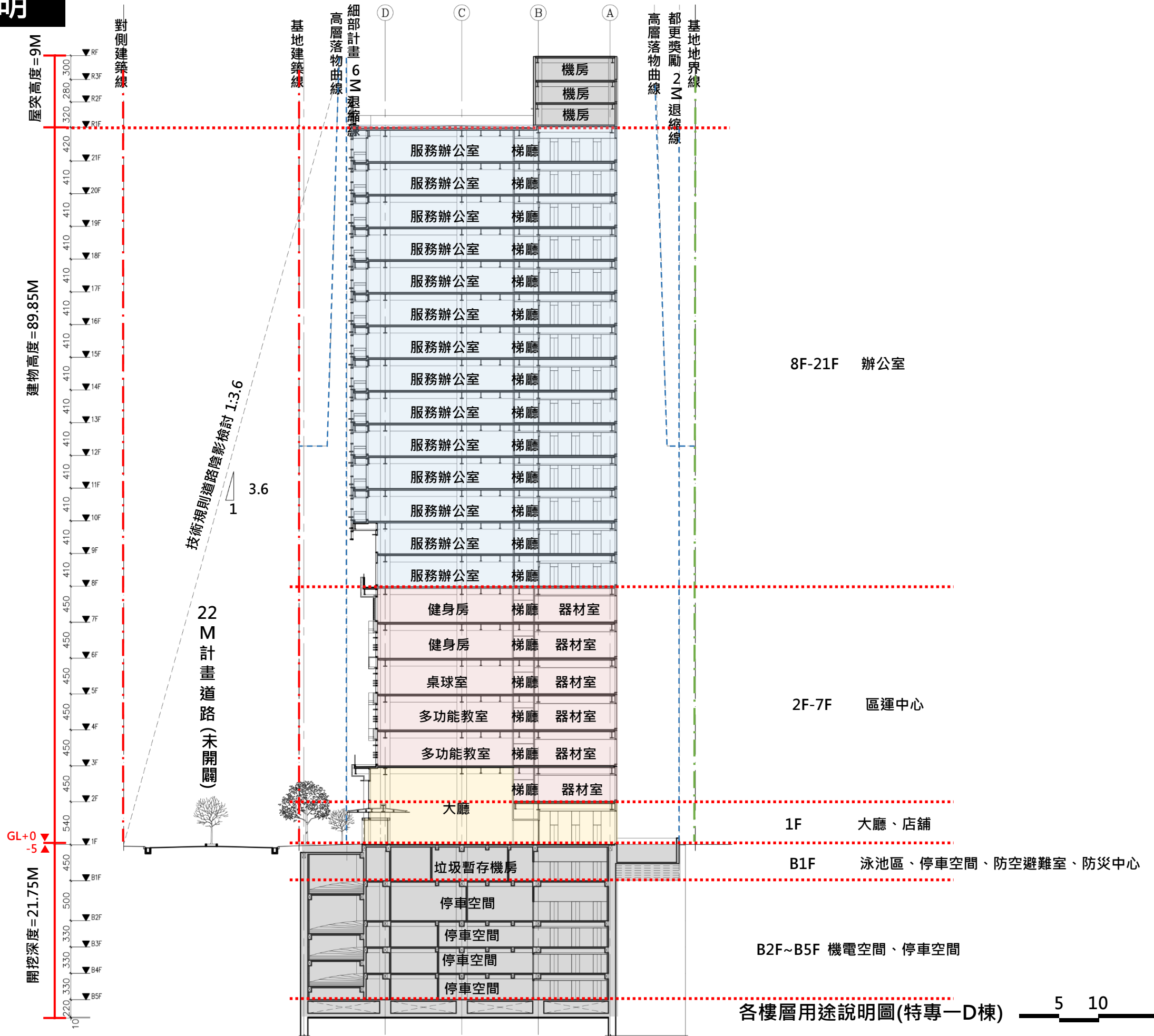


一、建築概要說明

■特專一 D棟

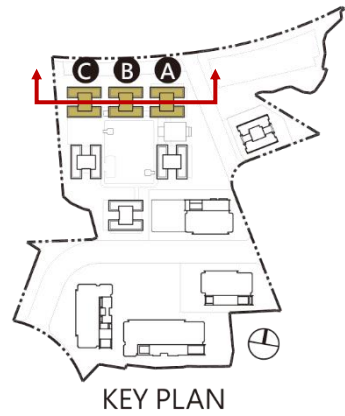


- 建築物樓高：
- 21F : 4.2M
- 8F-20F 辦公場所 : 4.1M
- 2F-7F 區運中心 : 4.5M
- 1F : 5.4M
- 建築物高度 : 89.85M

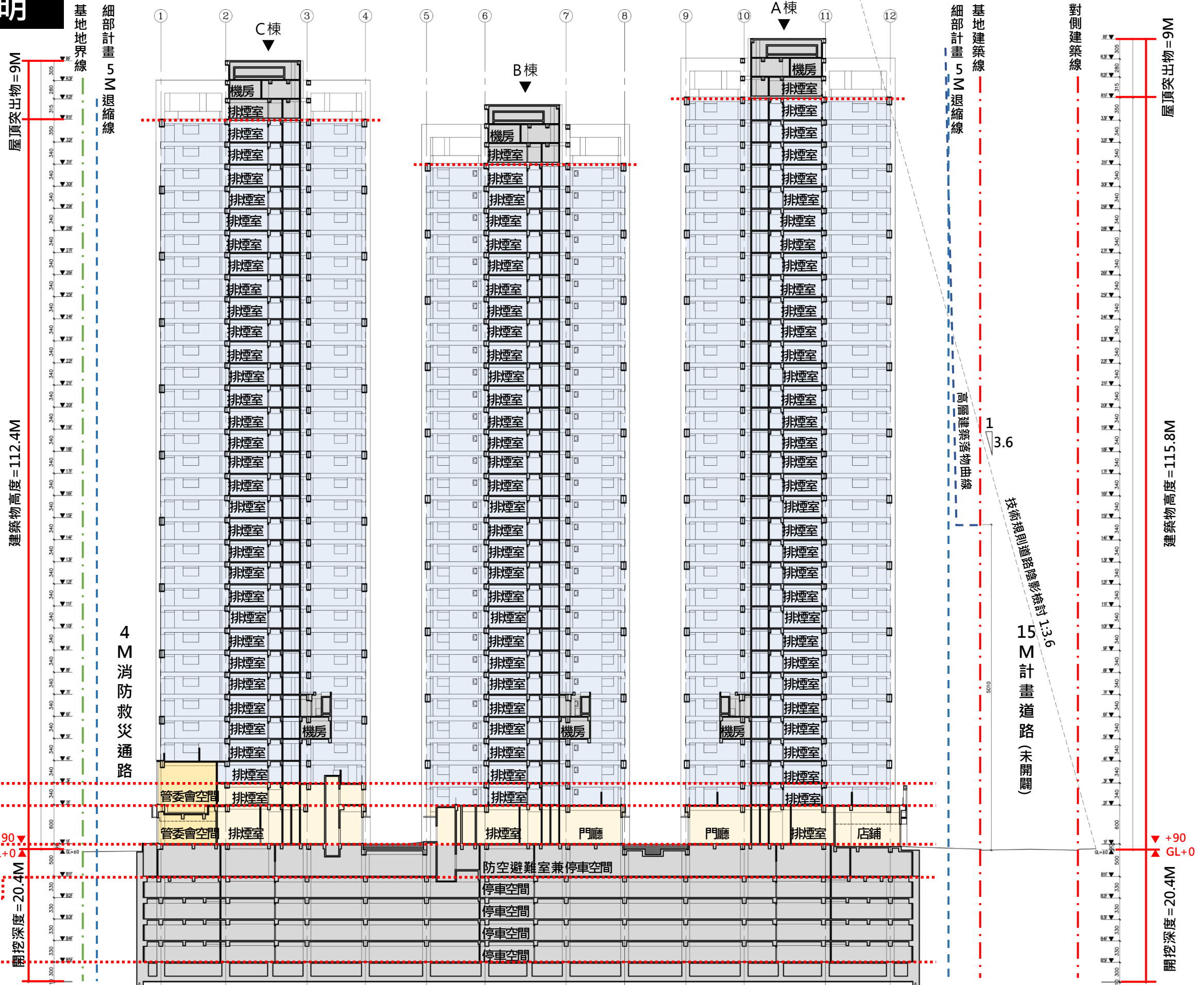


一、建築概要說明

■特專三 A-F棟



- 建築物樓高：
- A棟33F、B棟30F、
 - C棟32F、D棟32F、
 - E棟29F、F棟31F：3.5M
- 標準層：3.4M
- 1F：6M
- 建築物高度：
- A棟 3F-32F 住宅 115.8M
 - B棟 2F-30F 住宅 105.6M
 - C棟 2F-32F 住宅 112.4M
 - D棟 1F 大廳、店鋪、管委會空間 112.4M
 - E棟 1F 機電空間、停車空間、防空避難室、防災中心 102.2M
 - F棟 2F-5F 機電空間、停車空間 109.0M

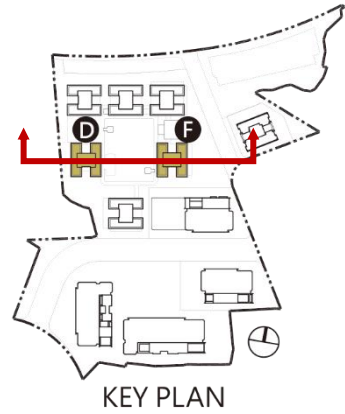


各樓層用途說明圖(特專三ABC棟)

6 12 24m

一、建築概要說明

■特專三 A-F棟



- 建築物樓高：
- A棟33F、B棟30F、
 - C棟32F、D棟32F、
 - E棟29F、F棟31F：3.5M
- 標準層：3.4M
- 1F：6M
- 建築物高度：
- A棟 115.8M
 - B棟 105.6M
 - C棟 112.4M
 - D棟 112.4M
 - E棟 102.2M
 - F棟 109.0M


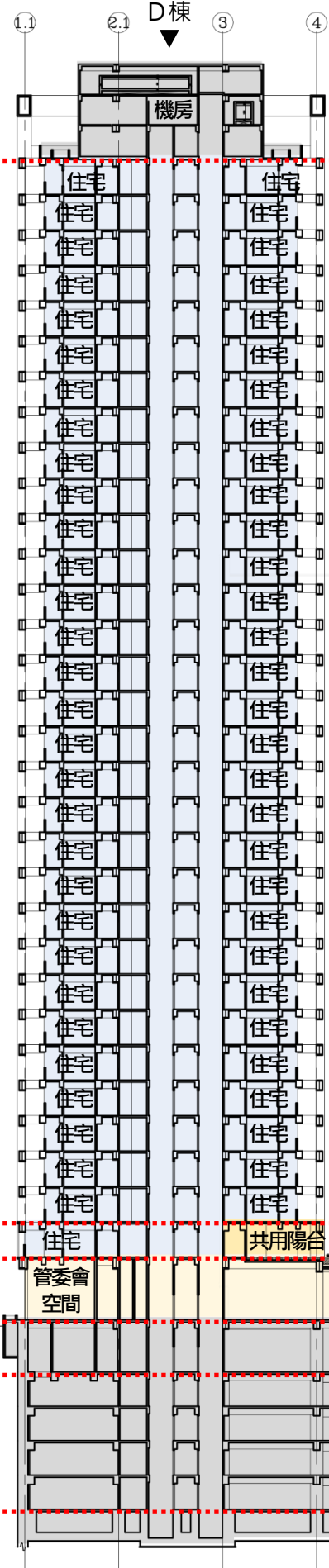
建築物高度=112.4M

開挖深度=20.4M

屋頂突出物=9M

都市獎勵2M退縮線
基地地界線

6M消防救災通路兼基地內通路



建築物高度=109M

屋頂突出物=9M

基地建築線
細部計畫5M退縮線

高層建築物曲線

15M計畫道路(未開闢)

對側建築線

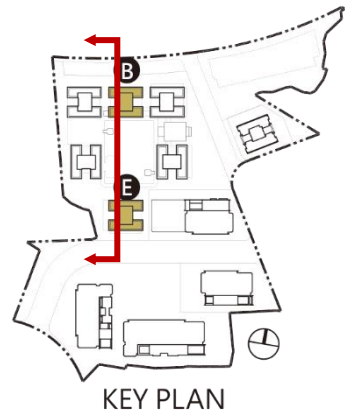
技術規則道路陰影檢討1:3.6

各樓層用途說明圖(特專三DF棟)

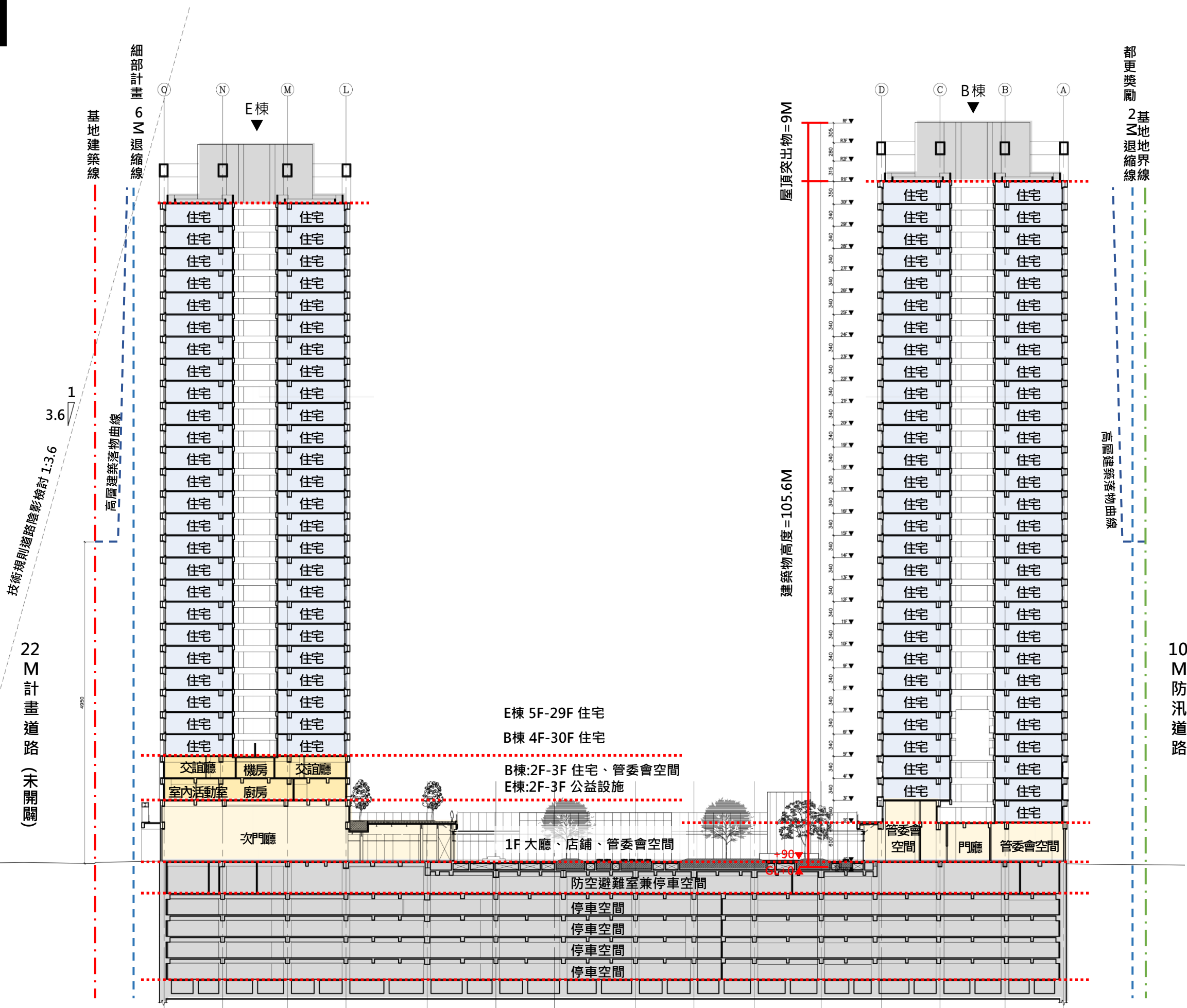

6 12 24m

一、建築概要說明

■特專三 A-F棟



- 建築物樓高：
- A棟33F、B棟30F、
 - C棟32F、D棟32F、
 - E棟29F、F棟31F：3.5M
- 標準層：3.4M
- 1F：6M
- 建築物高度：
- A棟 115.8M
 - B棟 105.6M
 - C棟 112.4M
 - D棟 112.4M
 - E棟 102.2M
 - F棟 109.0M



E棟 5F-29F 住宅
 B棟 4F-30F 住宅
 B棟:2F-3F 住宅、管委會空間
 E棟:2F-3F 公益設施

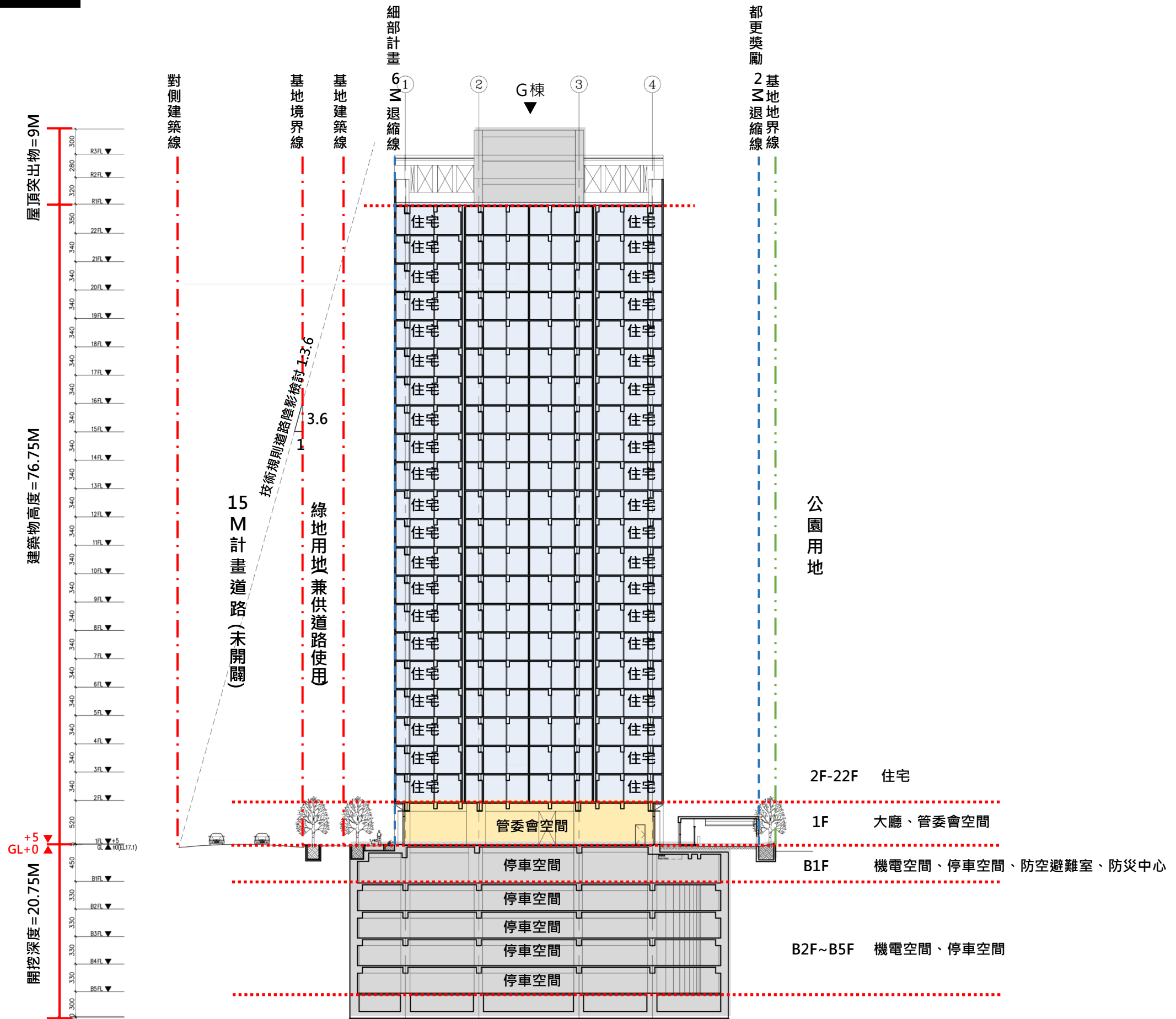
各樓層用途說明圖(特專三BE棟) 6 12 24m

一、建築概要說明

■特專三 G棟



建築物樓高：
 22F : 3.5M
 2~21F : 3.4M
 1F : 5.2M
 建築物高度 : 76.75M



各樓層用途說明圖(特專三G棟) 5 10 20m

一、建築概要說明

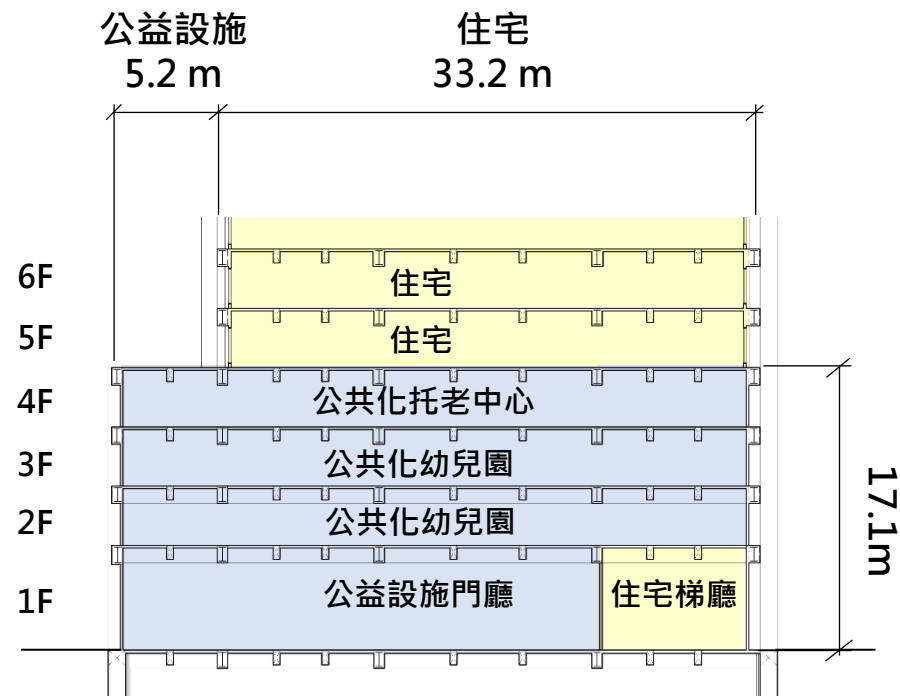
公益設施

■特專三 E棟

公共化幼兒園、公共托老中心

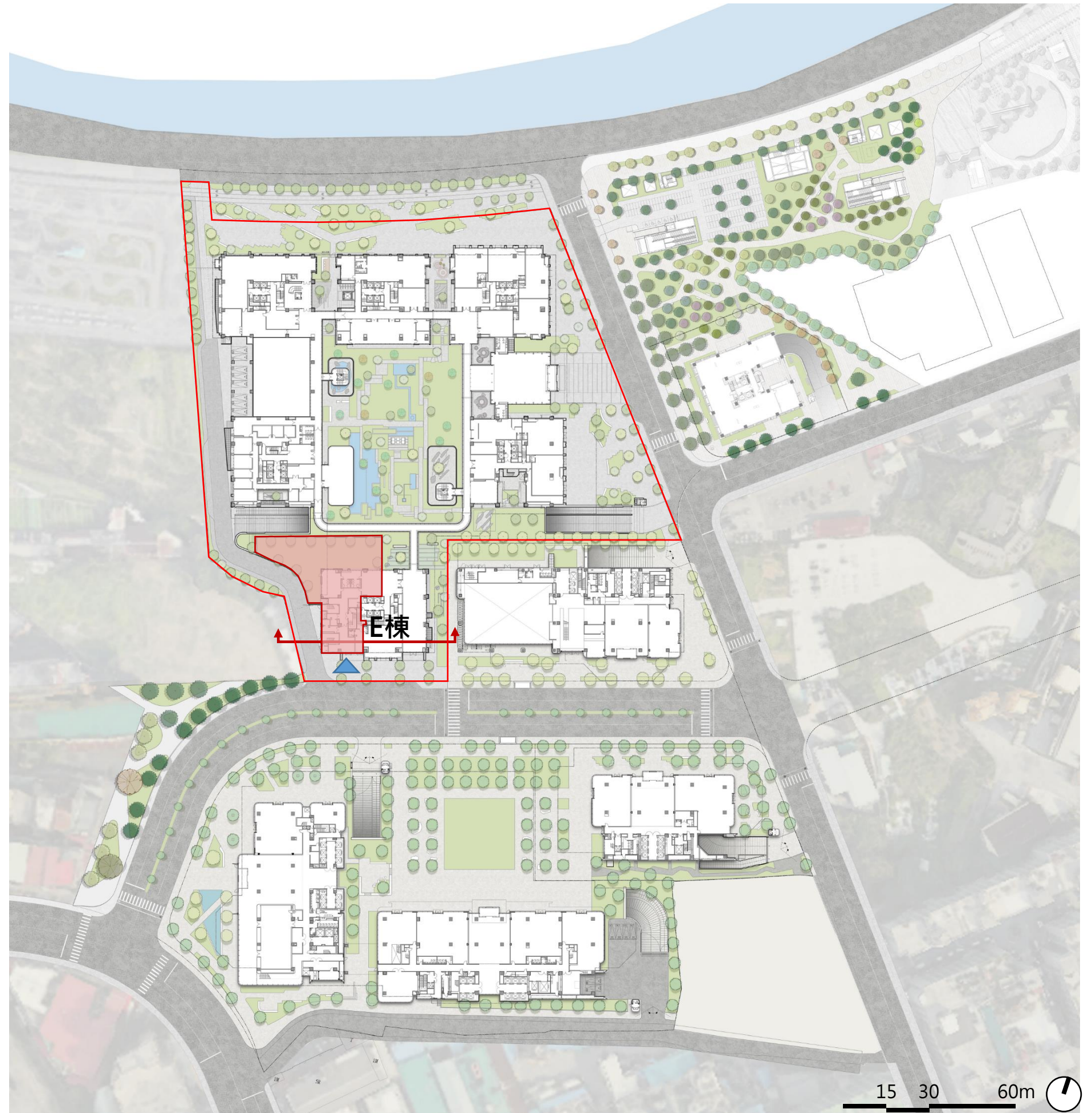
設計說明

本案引入專業管理的幼兒園與社區型日照機構，提供就近服務、就近照顧，並以獨立動線獨立門廳提供服務性的優質機能。

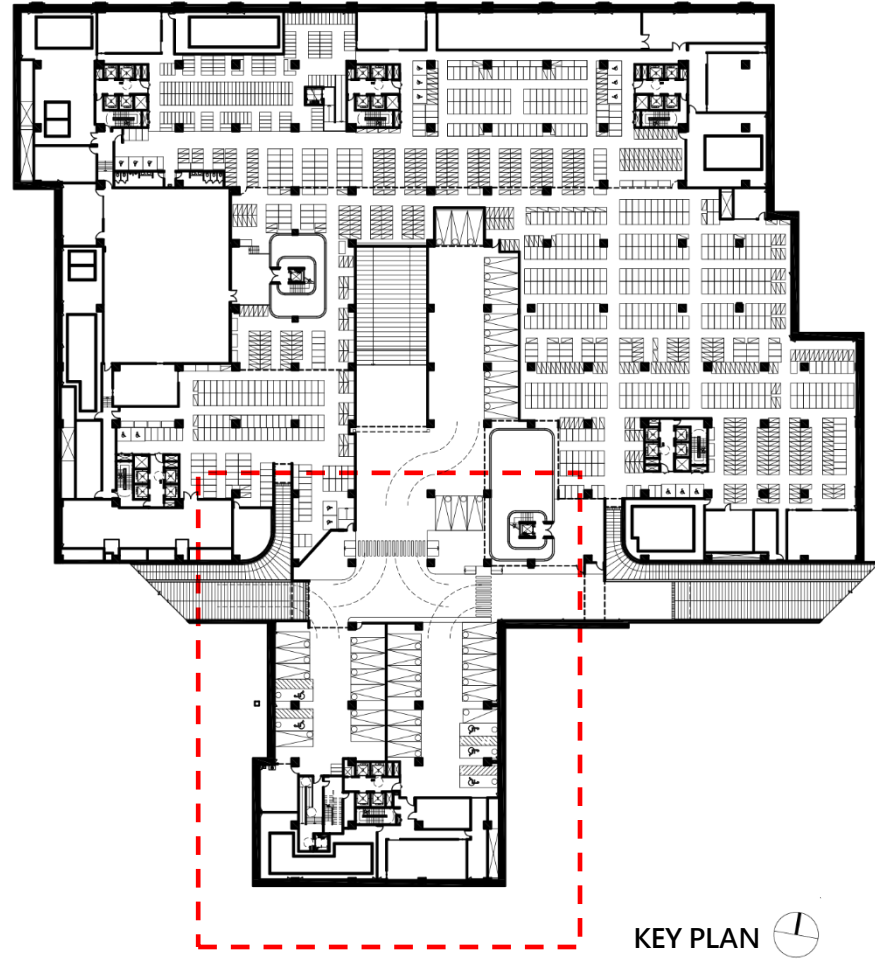


公益設施樓層示意圖

- 基地範圍
- ▲ 公益設施入口
- 公益性設施範圍



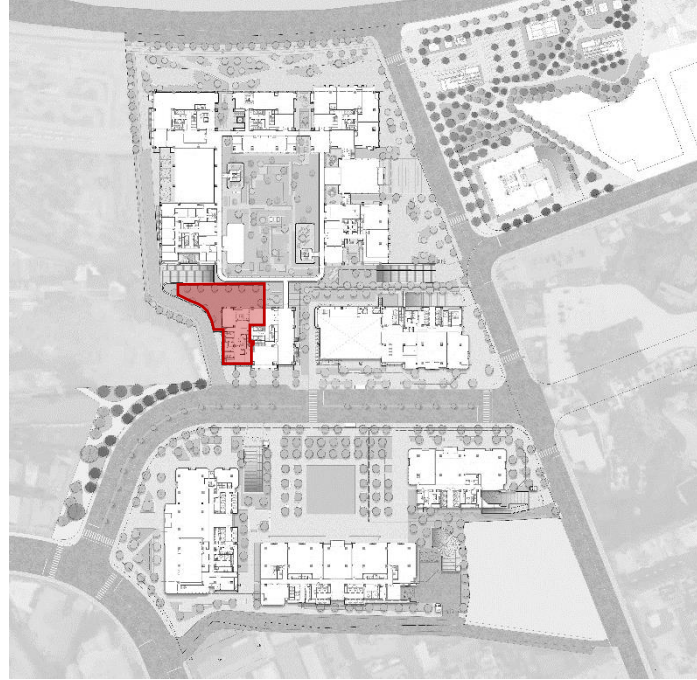
一、建築概要說明



- 圖例:
- 管制點
 - ⋯ 公益設施人行動線
 - 公益設施汽車、機車、自行車位
 - 公益設施設置範圍

特專三區(E-2棟)地下一層平面圖 3 6 12m

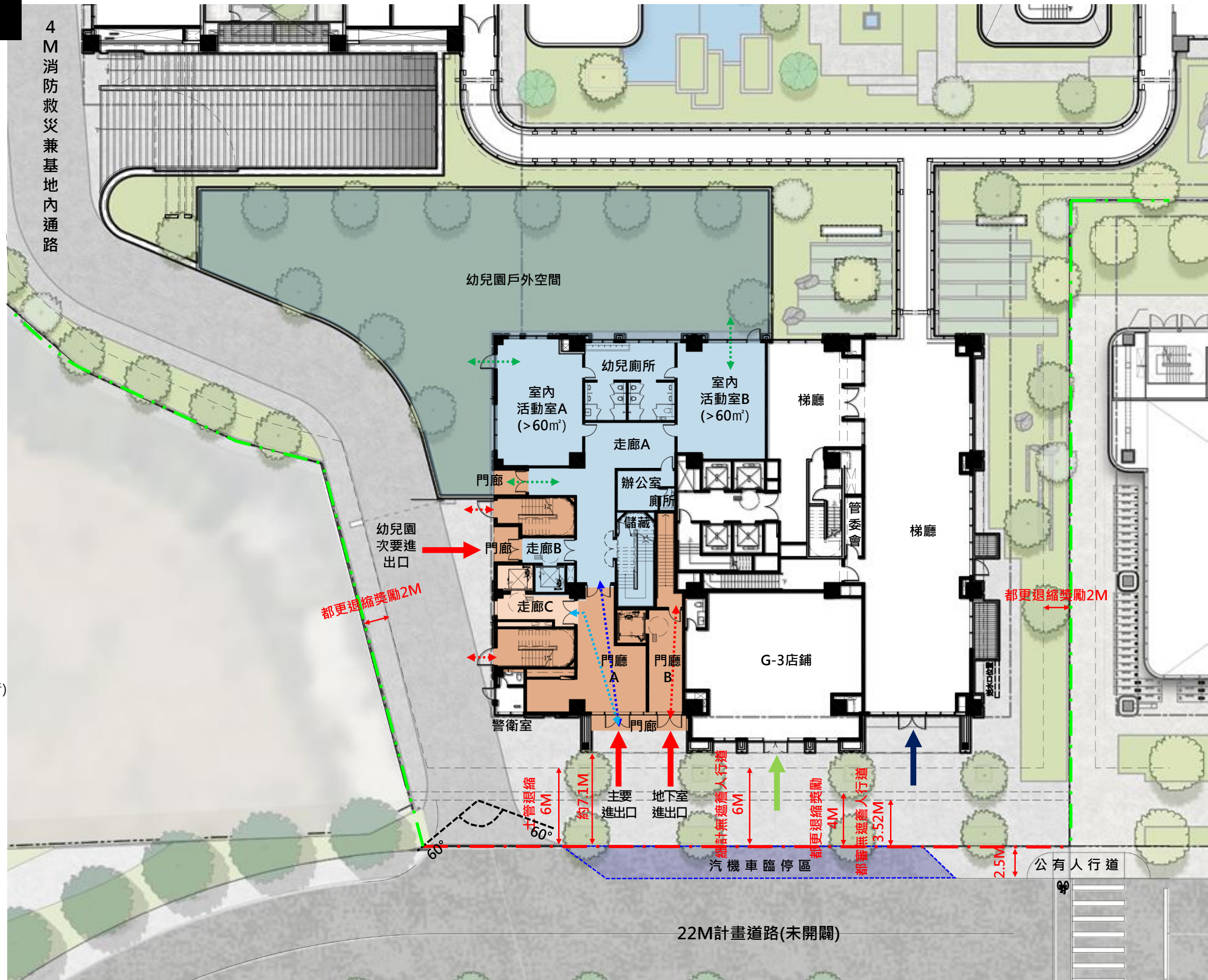
一、建築概要說明



KEY PLAN

圖例:

- G-3店鋪出入口
- H-2住宅單元出入口
- 公益設施出入口
- 公共化幼兒園戶外空間進出動線
- 公共化幼兒園室內主要進出動線
- 公共托老室內主要進出動線
- 公益設施逃生動線
- 細部計畫/都更退縮線(無遮簷人行步道供公眾通行)
- 建築線
- 地界線
- 管制點
- 公益設施共用空間(梯廳、安全梯)
- 公共化幼兒園戶外空間
- 公共化幼兒園
- 公共托老中心



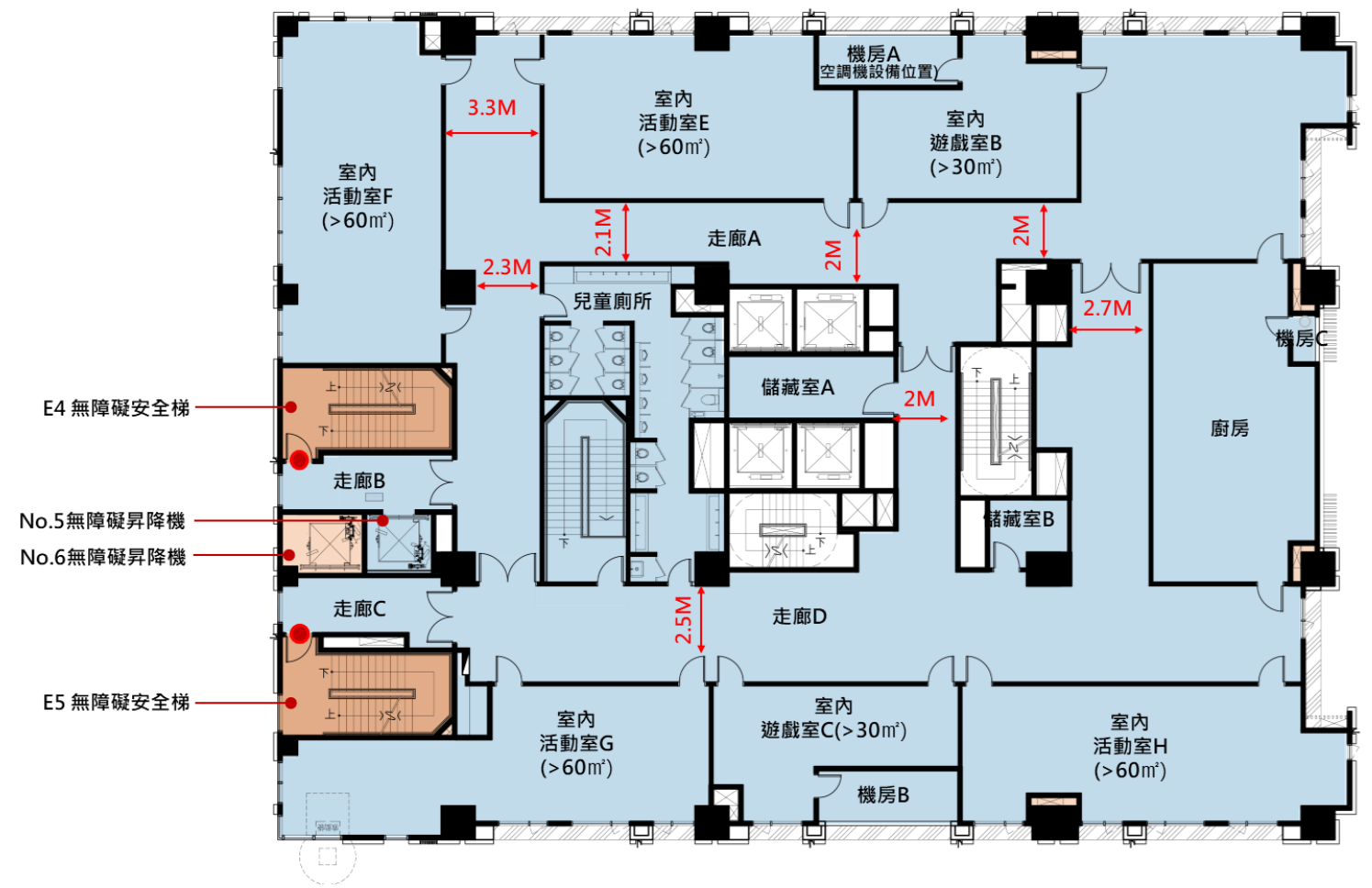
特專三區(E-1棟、E-2棟)地上一層平面圖



一、建築概要說明



特專三區(E-2棟)地上二層平面圖



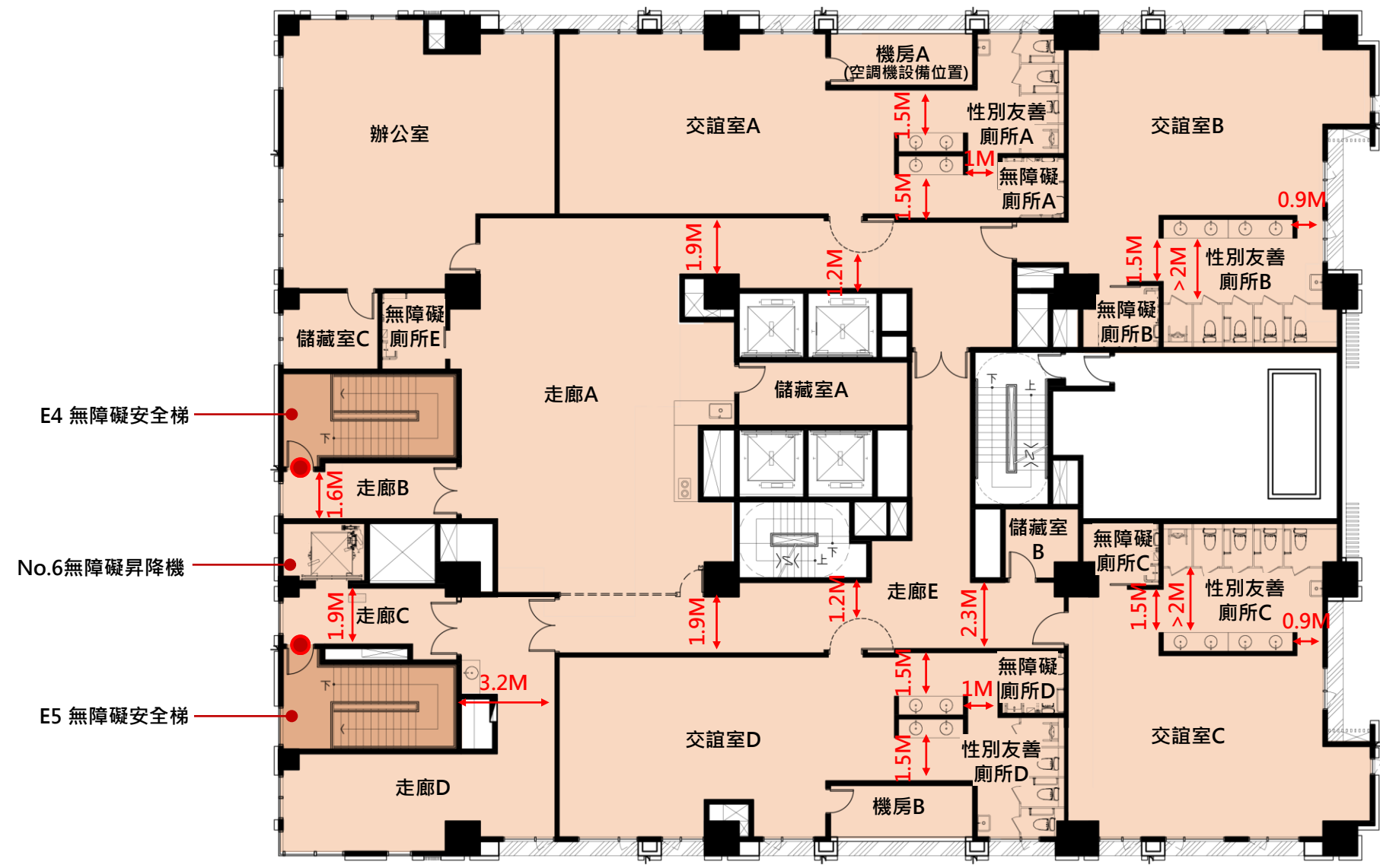
特專三區(E-2棟)地上三層平面圖

圖例:

- 管制點
- 公益設施共用空間(梯廳、安全梯)
- 公共化幼兒園
- 公共托老中心



一、建築概要說明



- 圖例:
- 管制點
 - 公益設施共用空間(梯廳、安全梯)
 - 公共托老中心

特專三區(E-2棟)地上四層平面圖 2 4 8m

一、建築概要說明

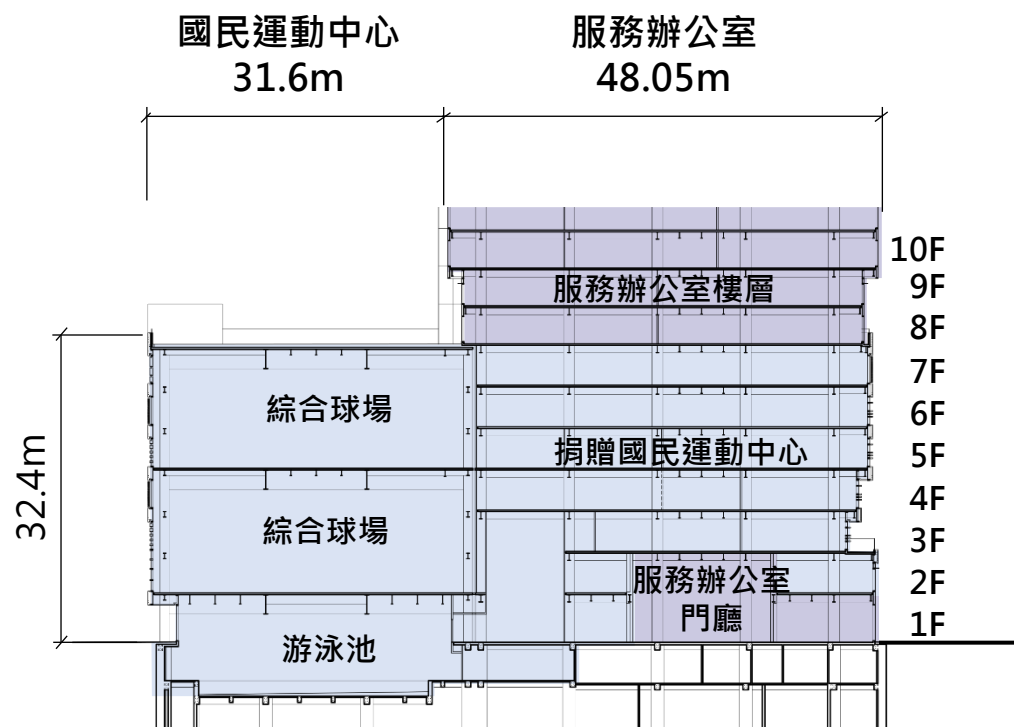
公益設施

■特專一 D棟

國民運動中心

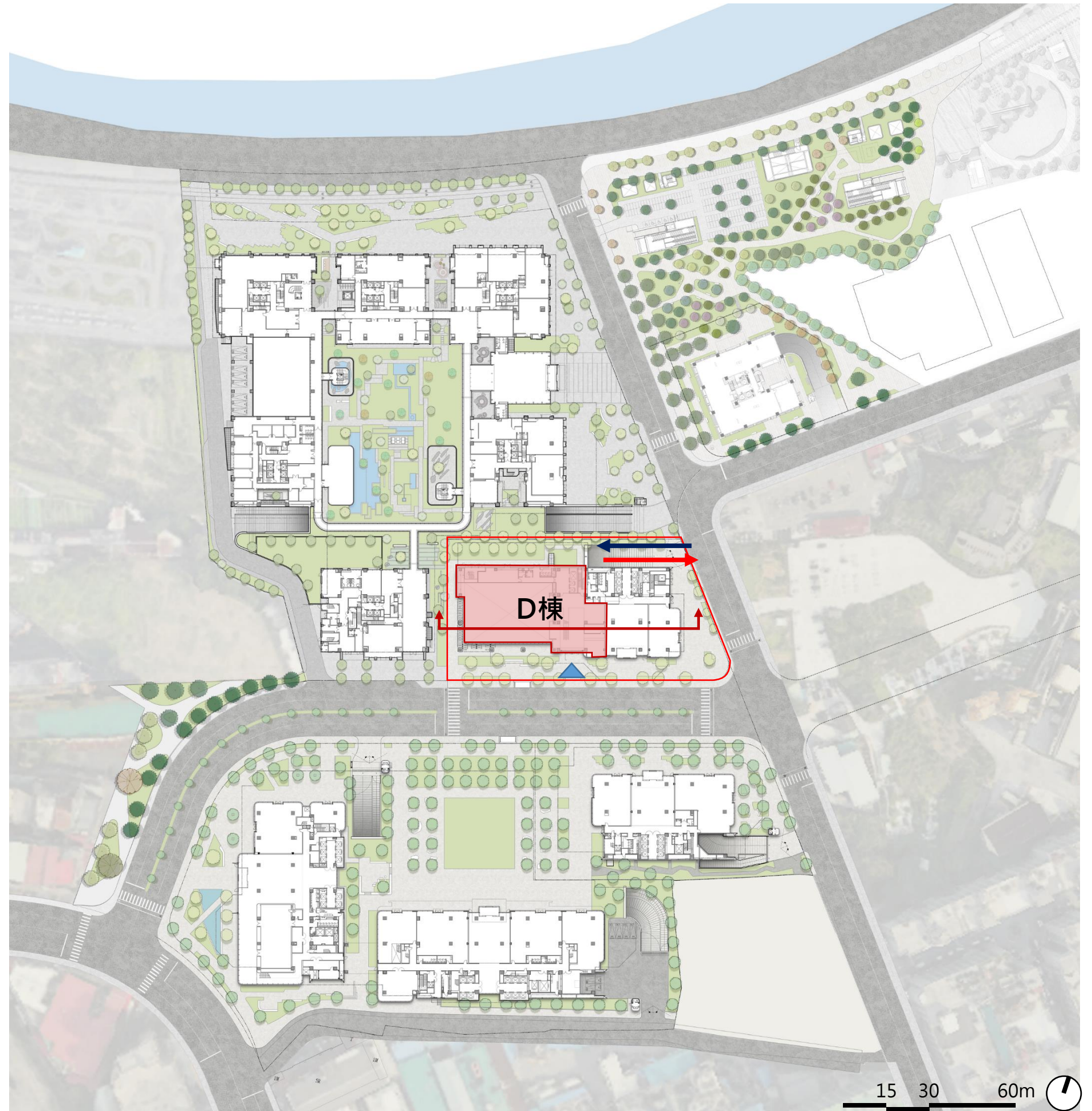
設計說明

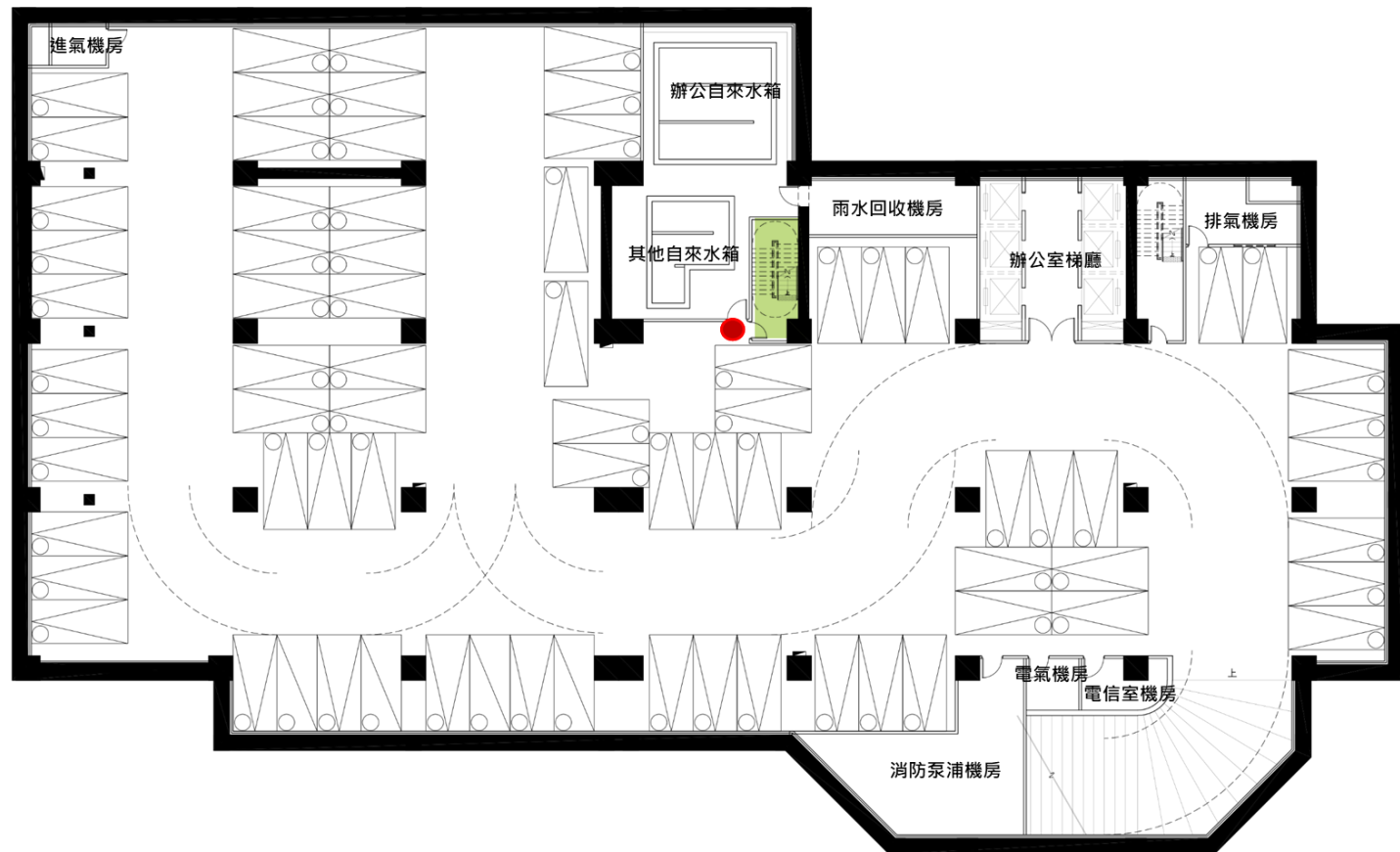
本案以國民運動中心為核心，導入多元運動與健康促進設施，滿足鄰里就近運動與休憩的需求。整體規劃採獨立動線與獨立入口配置，強化服務效率與場館品質，打造安全、便捷且具專業性的運動環境。



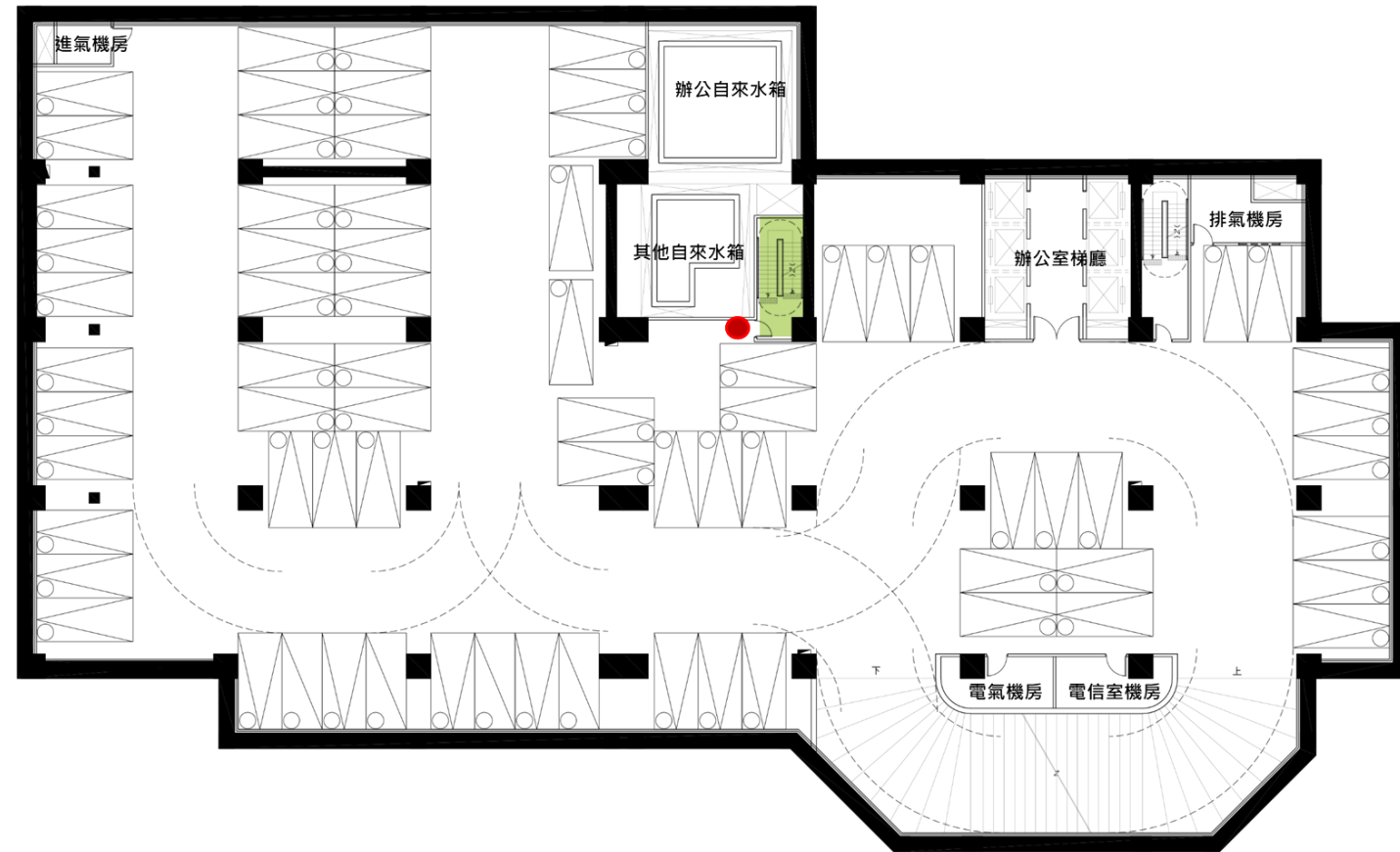
公益設施樓層示意圖

- 汽機車進場動線
- 汽機車出場動線
- 基地範圍
- 公益設施入口
- 公益性設施範圍

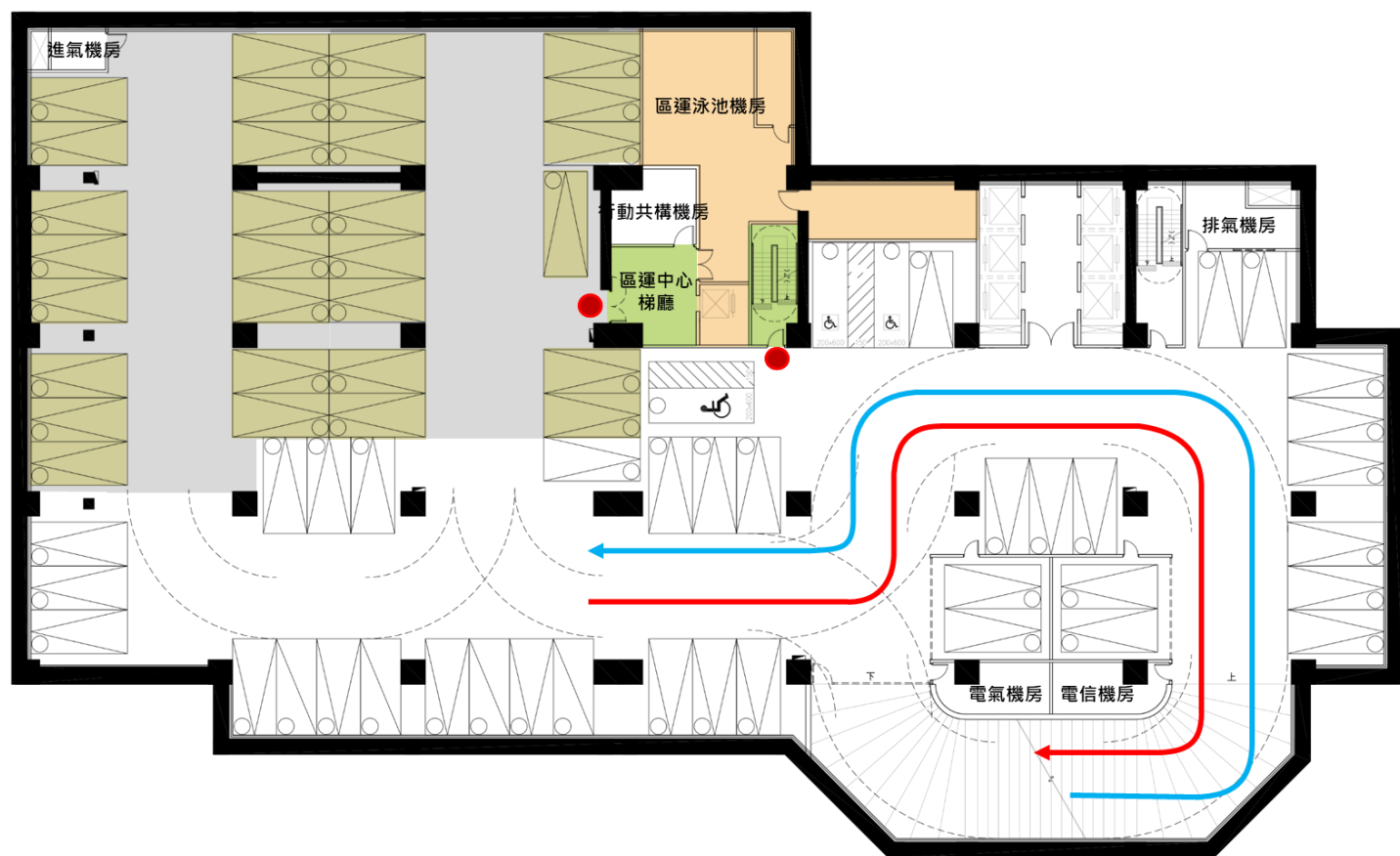




特專一區(D棟)地下五層平面圖



特專一區(D棟)地下四層平面圖



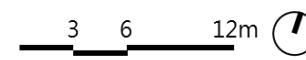
特專一區(D棟)地下三層平面圖

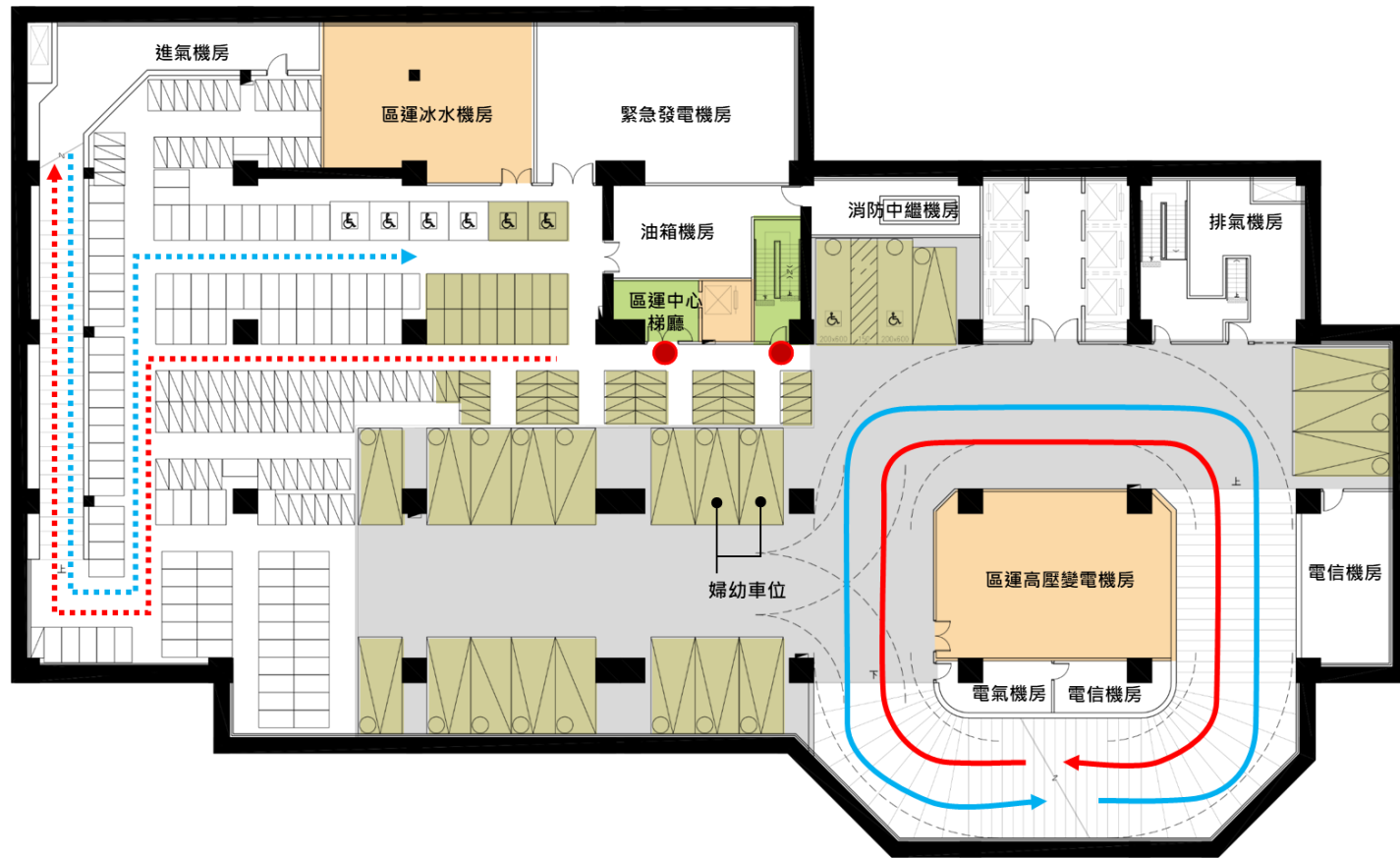
停車數量檢討:

樓層	汽車	機車	自行車	社區使用車位
B3	30	0	0	0
B2	22	52	0	0
B1	0	0	0	2
1F	0	0	8	0
總計	52 (含2部無障礙車位 及2部婦幼車位)	52 (含2部無障礙車位)	8	2

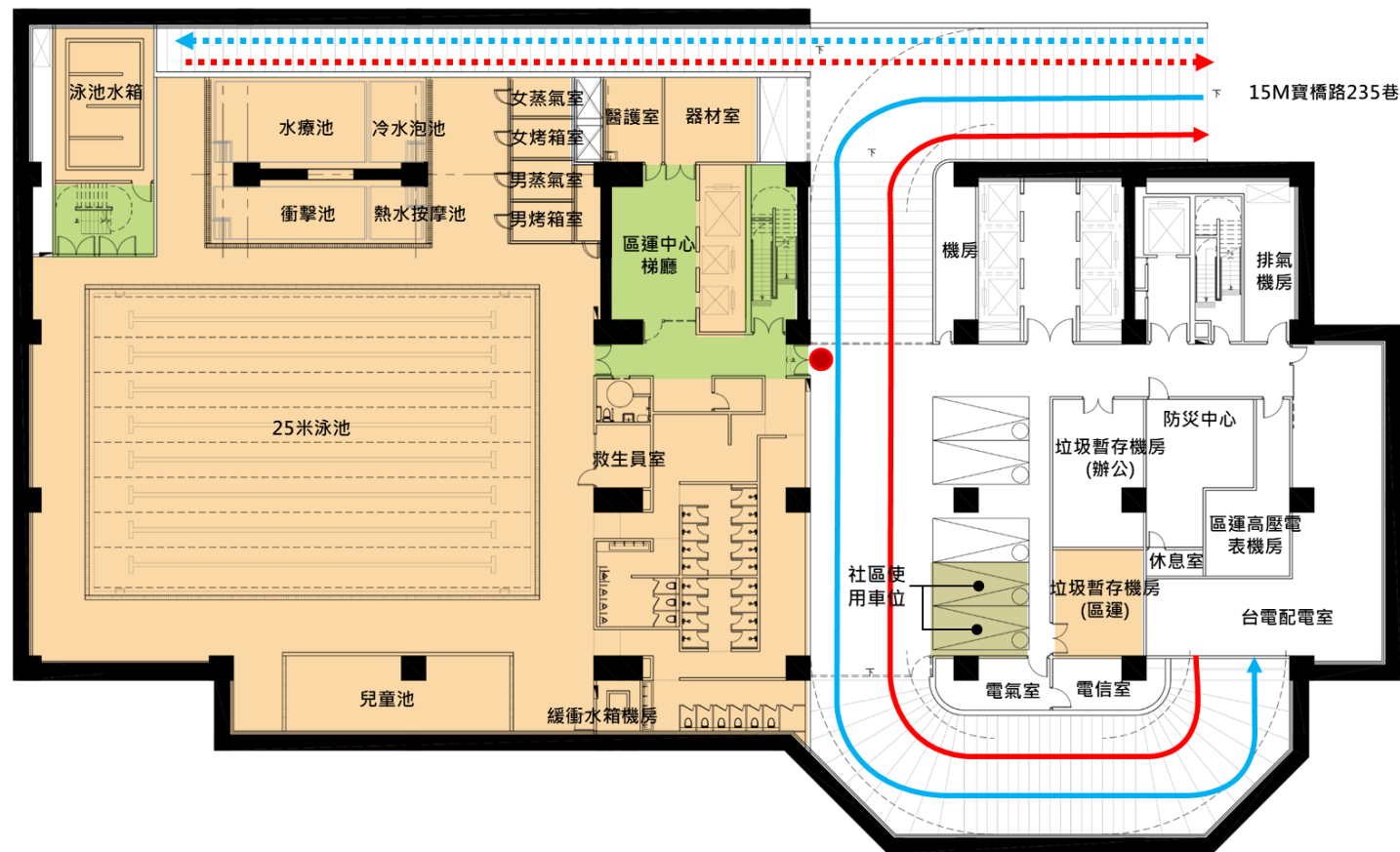
圖例:

- 公益設施免計容積空間 (梯廳、安全梯、共用機電設備)
- 公益設施汽車、機車、自行車位
- 公益設施實設範圍
- 公益設施停車空間範圍
- 機車進場動線
- 機車出場動線
- 汽車進場動線
- 汽車出場動線
- 管制點





特專一區(D棟)地下二層平面圖



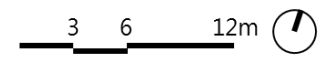
特專一區(D棟)地下一層平面圖

停車數量檢討:

樓層	汽車	機車	自行車	社區使用車位
B3	30	0	0	0
B2	22	52	0	0
B1	0	0	0	2
1F	0	0	8	0
總計	52 (含2部無障礙車位 及2部婦幼車位)	52 (含2部無障礙車位)	8	2

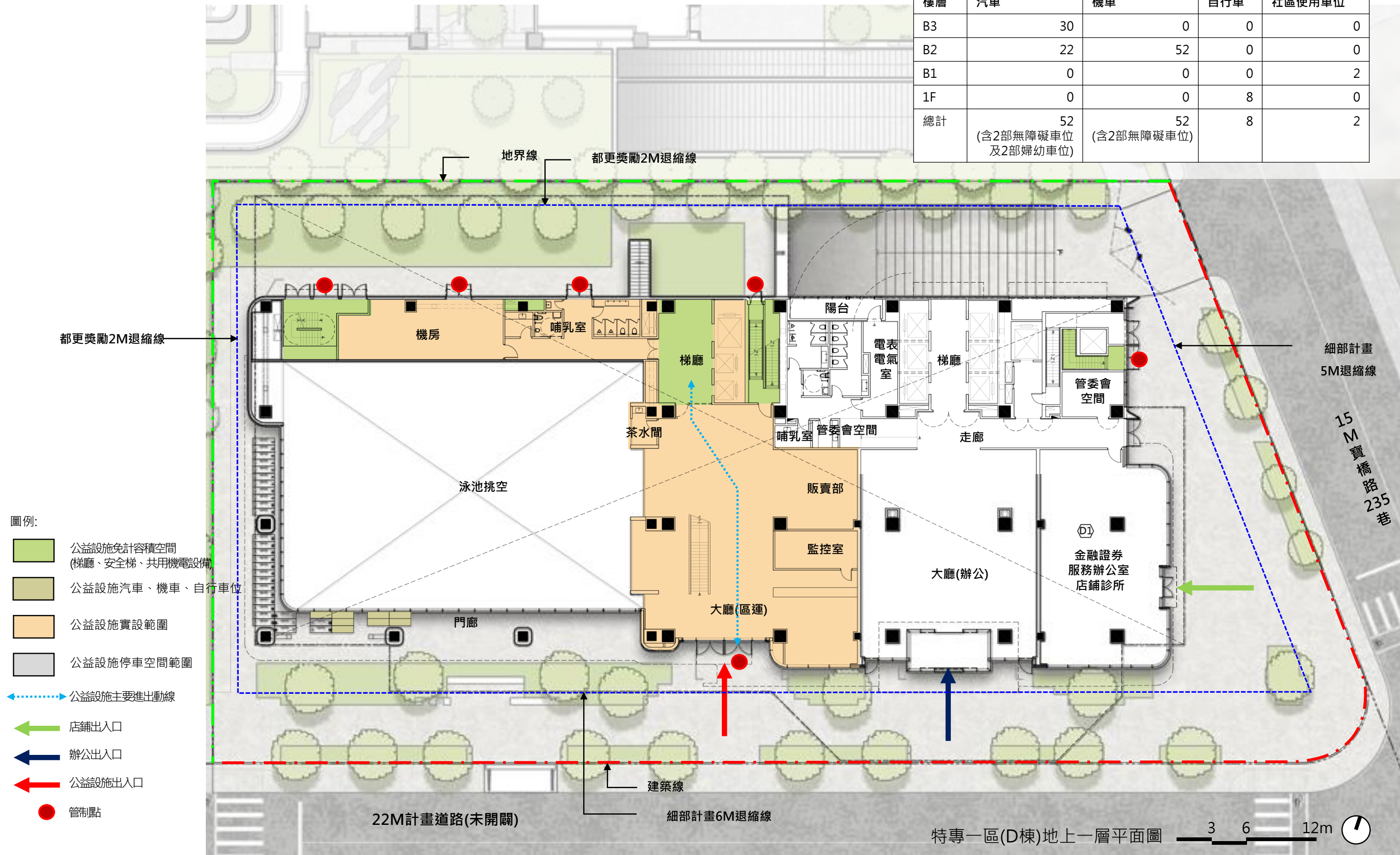
圖例:

- 公益設施免計容積空間 (梯廳、安全梯、共用機電設備)
- 公益設施汽車、機車、自行車位
- 公益設施實設範圍
- 公益設施停車空間範圍
- ← 機車進場動線
- ← 機車出場動線
- ← 汽車進場動線
- ← 汽車出場動線
- 管制點

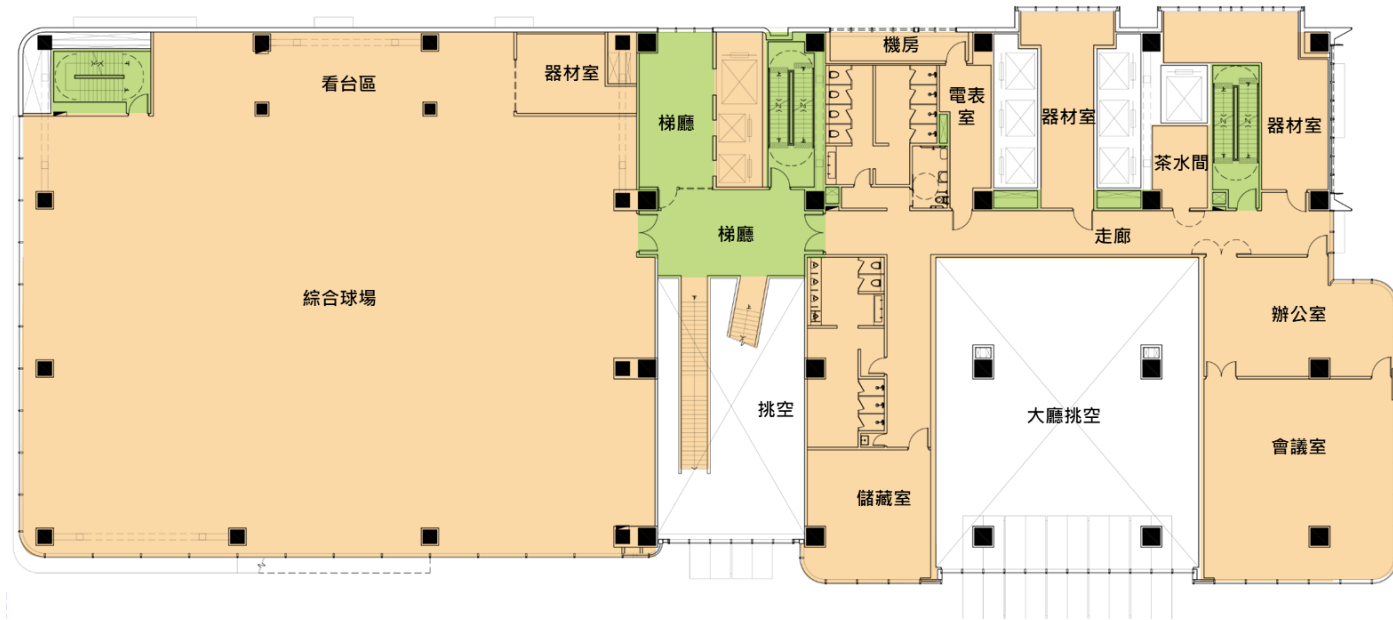


停車數量檢討:

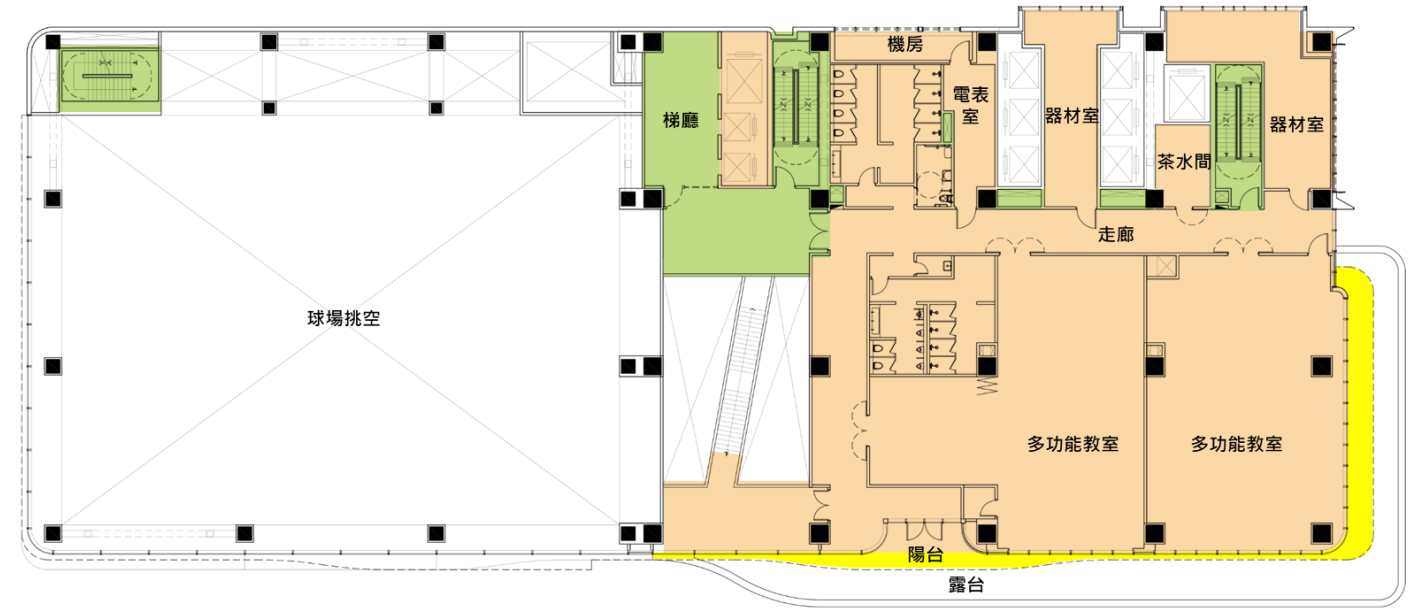
樓層	汽車	機車	自行車	社區使用車位
B3	30	0	0	0
B2	22	52	0	0
B1	0	0	0	2
1F	0	0	8	0
總計	52 (含2部無障礙車位 及2部婦幼車位)	52 (含2部無障礙車位)	8	2



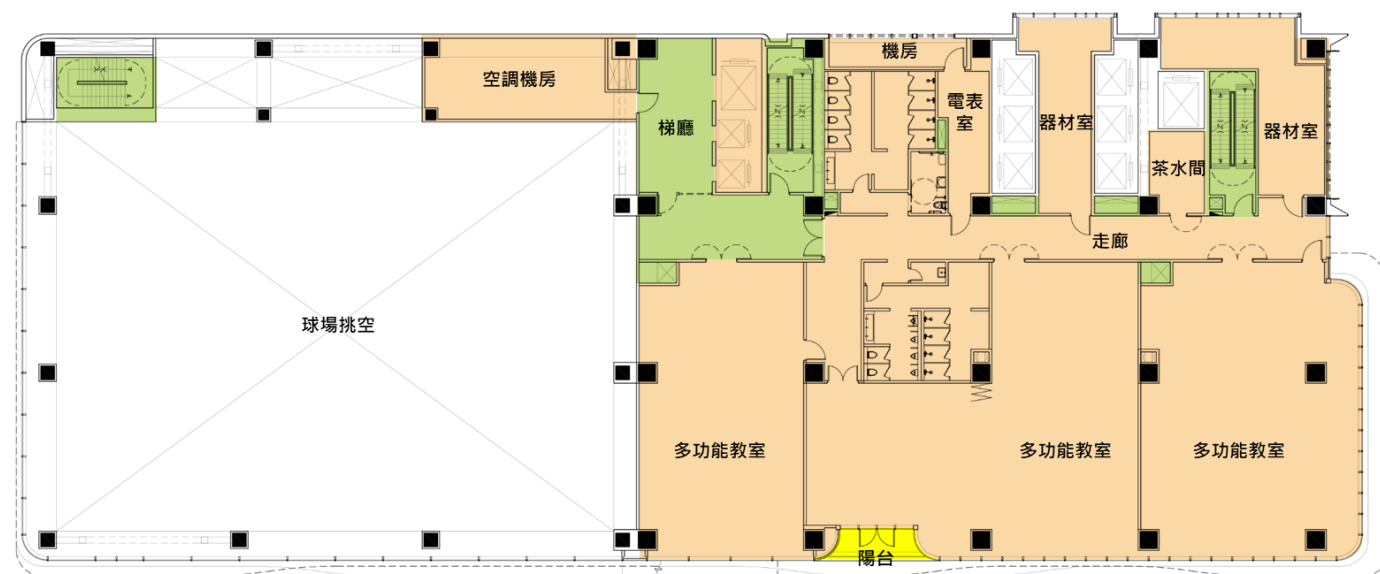
- 圖例:
- 公益設施免計容積空間 (梯廳、安全梯、共用機電設備)
 - 公益設施汽車、機車、自行車位
 - 公益設施實設範圍
 - 公益設施停車空間範圍
 - 公益設施主要進出動線
 - 店舖出入口
 - 辦公出入口
 - 公益設施出入口
 - 管制點



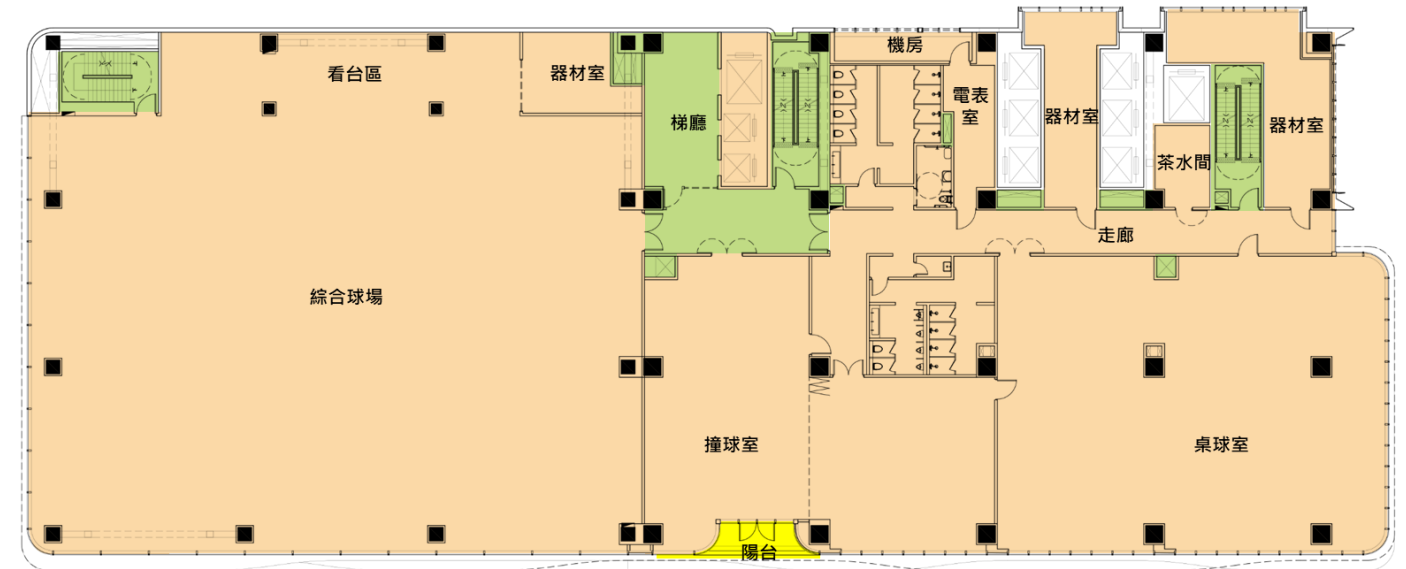
特專一區(D棟)地上二層平面圖



特專一區(D棟)地上三層平面圖



特專一區(D棟)地上四層平面圖

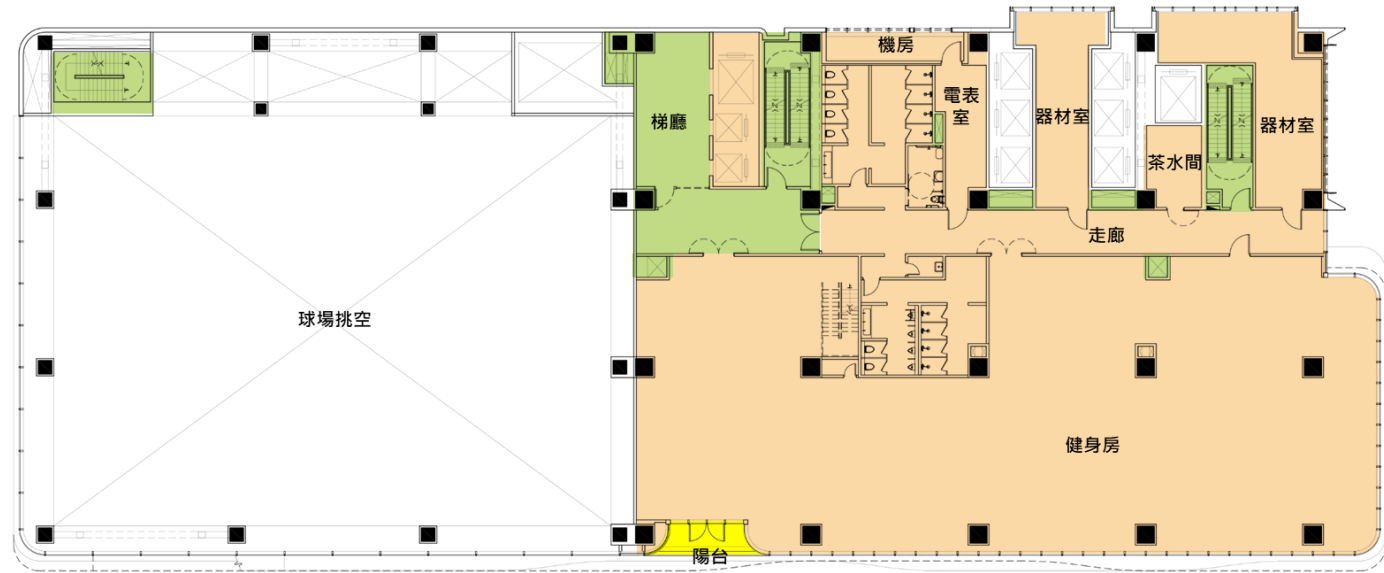


特專一區(D棟)地上五層平面圖

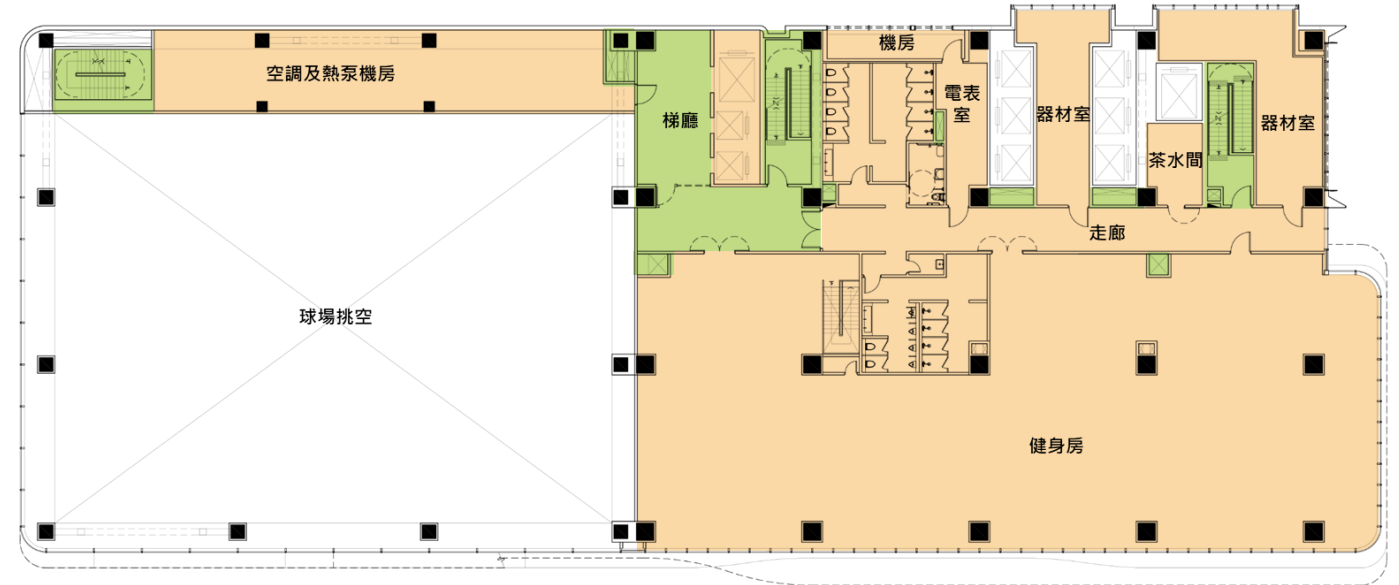
圖例:

- 公益設施免計容積空間
(梯廳、安全梯、共用機電設備)
- 公益設施汽車、機車、自行車位
- 公益設施實設範圍
- 公益設施陽台範圍

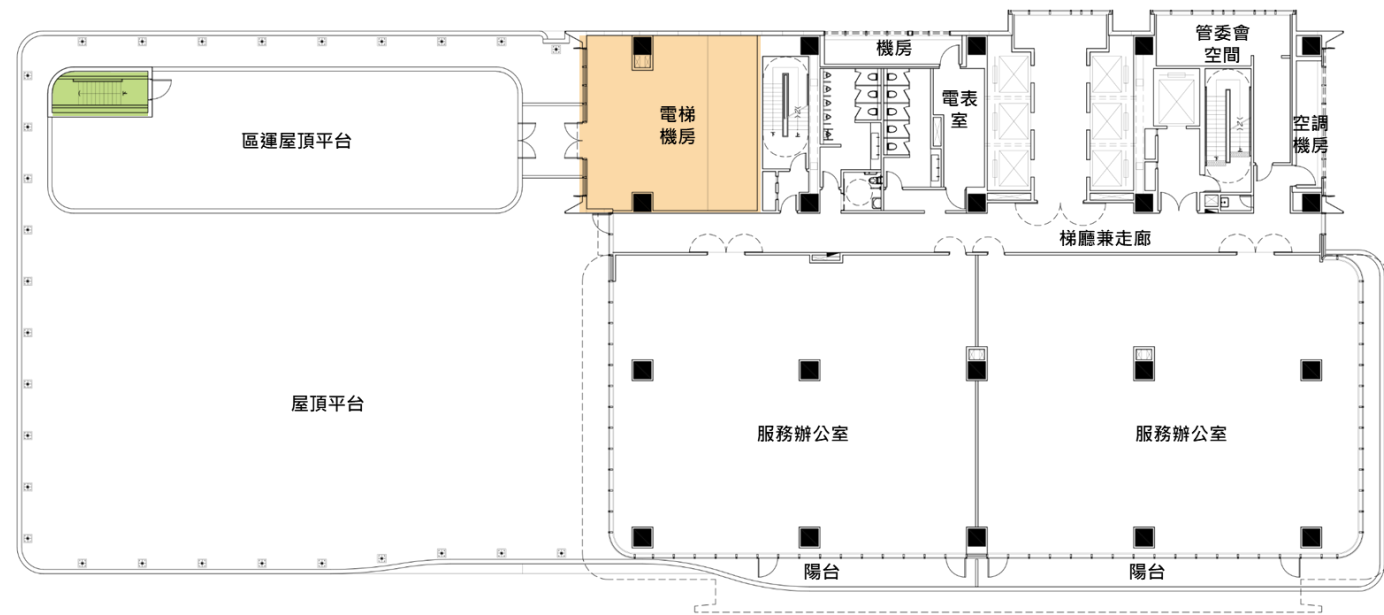




特專一區(D棟)地上六層平面圖



特專一區(D棟)地上七層平面圖



特專一區(D棟)地上八層平面圖

圖例:

- 公益設施免計容積空間
(梯廳、安全梯、共用機電設備)
- 公益設施汽車、機車、自行車位
- 公益設施實設範圍
- 公益設施陽台範圍



INDEX

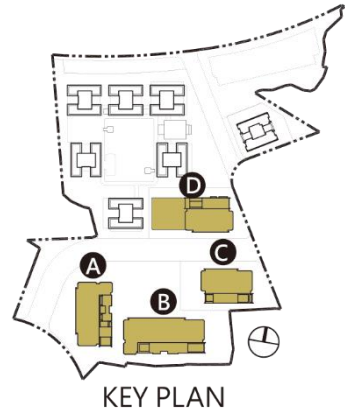


- 設計規劃

二、設計規劃

特專一

■地面層平面圖



圖例:

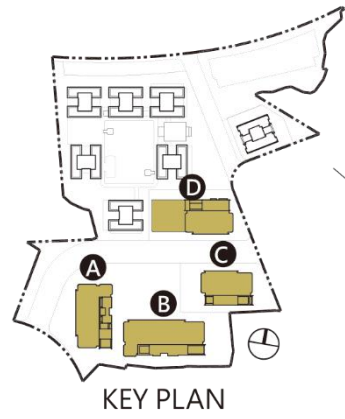
- 垂直動線
- 梯廳、管委會、警衛室、陽台
- 社區使用車位
- 機房、廁所
- 餐飲場所、金融證券、服務辦公場室、店鋪診所
- 公益性設施(國民運動中心)
- 自行車車位
- 汽車車位



二、設計規劃

特專一

■地上二層平面圖



圖例:

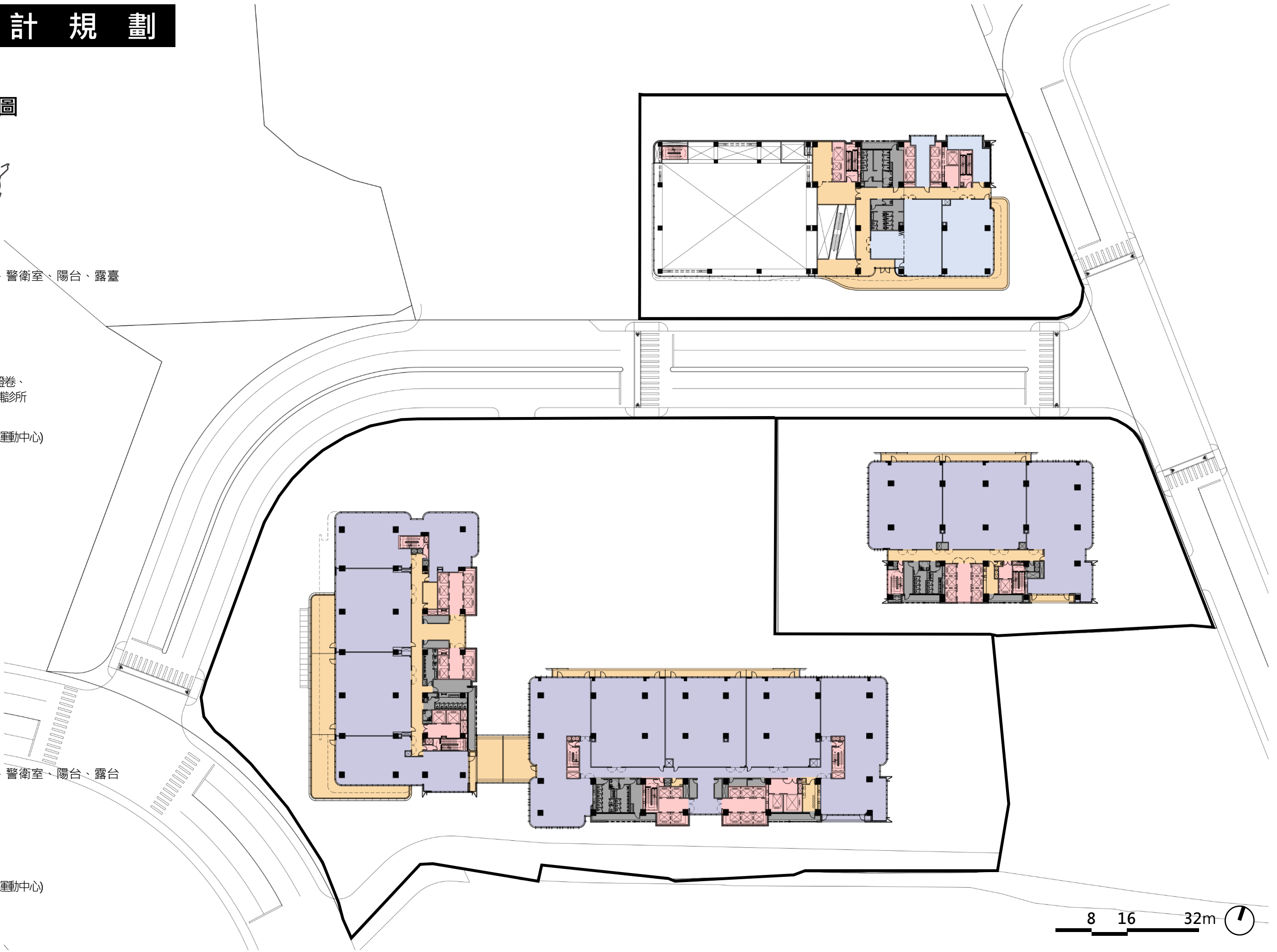
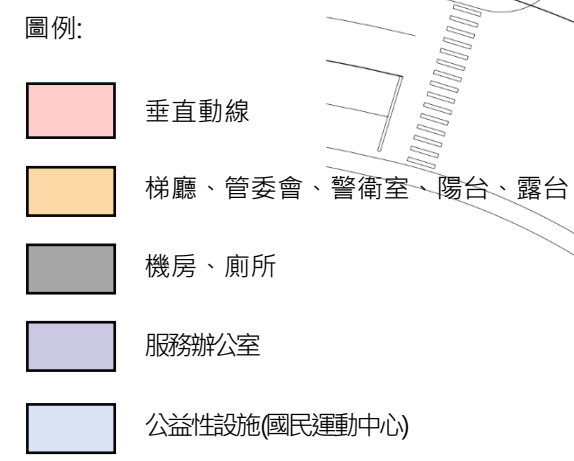
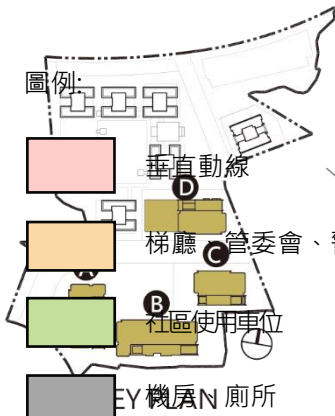
- 垂直動線
- 梯廳、管委會、警衛室、陽台、露台
- 機房、廁所
- 餐飲場所、金融證券、服務辦公室、店鋪診所、一般場庫
- 公益性設施(國民運動中心)



二、設計規劃

特專一

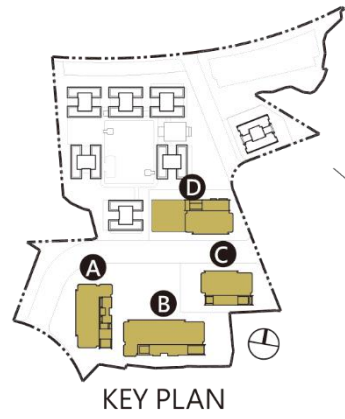
■地上三層平面圖



二、設計規劃

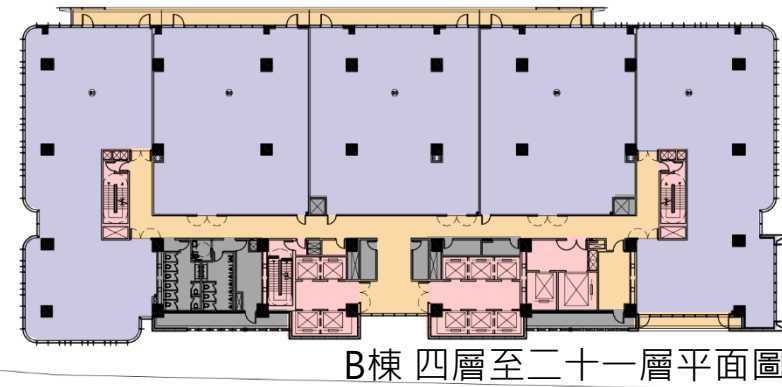
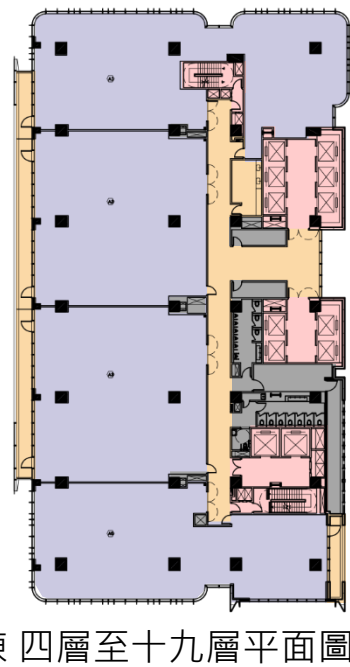
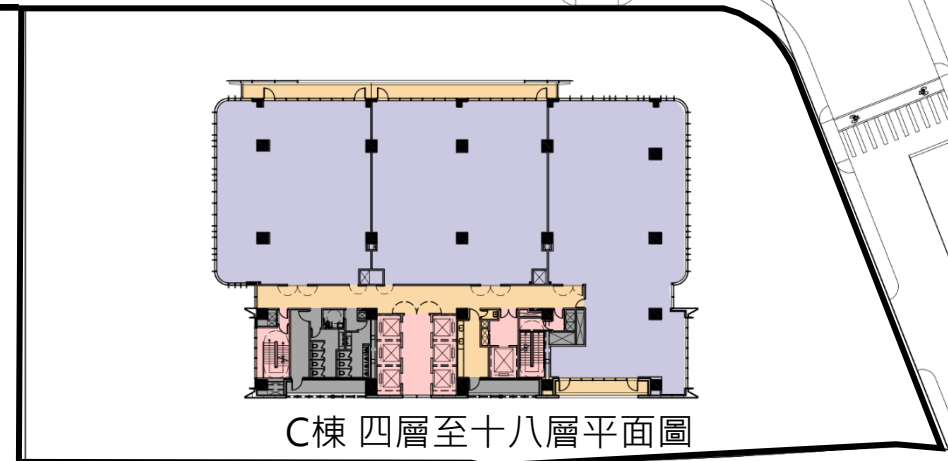
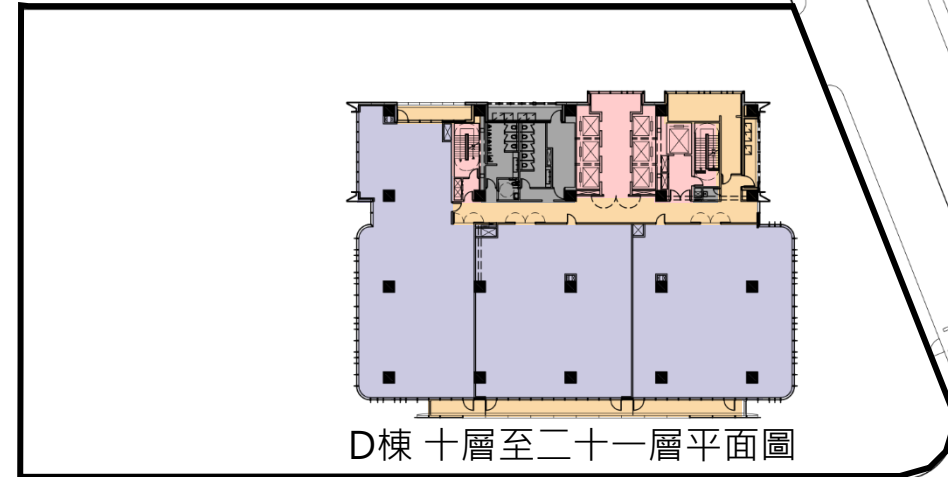
特專一

■標準層平面圖



圖例:

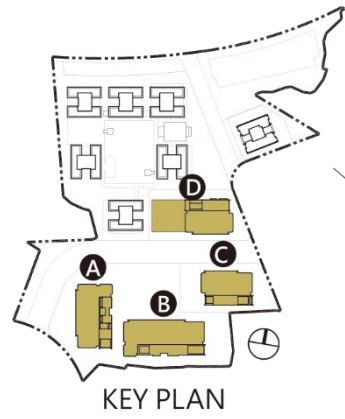
- 垂直動線
- 梯廳、管委會、警衛室、陽台、露台
- 機房、廁所
- 服務辦公室
- 公益性設施(國民運動中心)



二、設計規劃

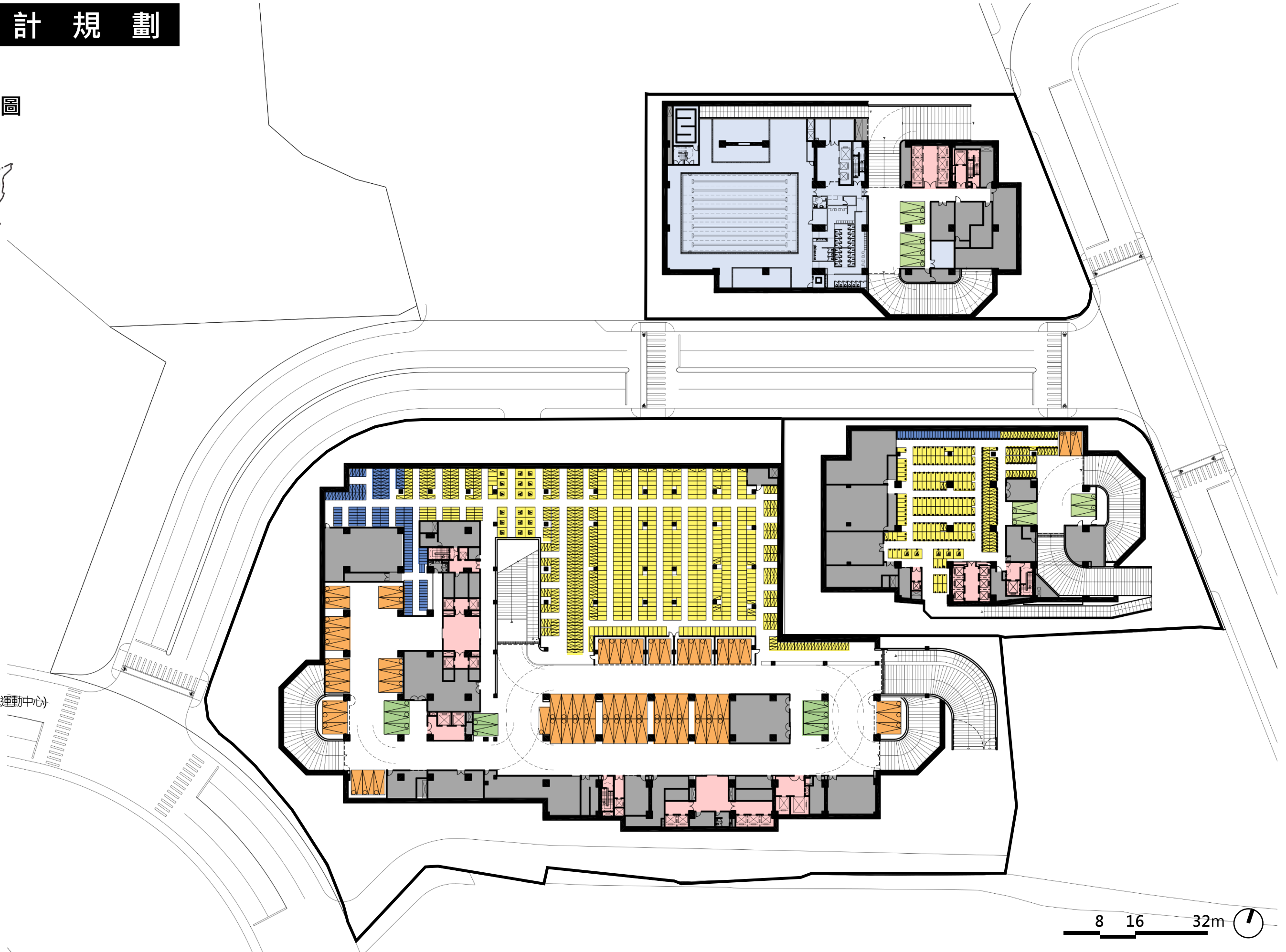
特專一

■地下一層平面圖



圖例:

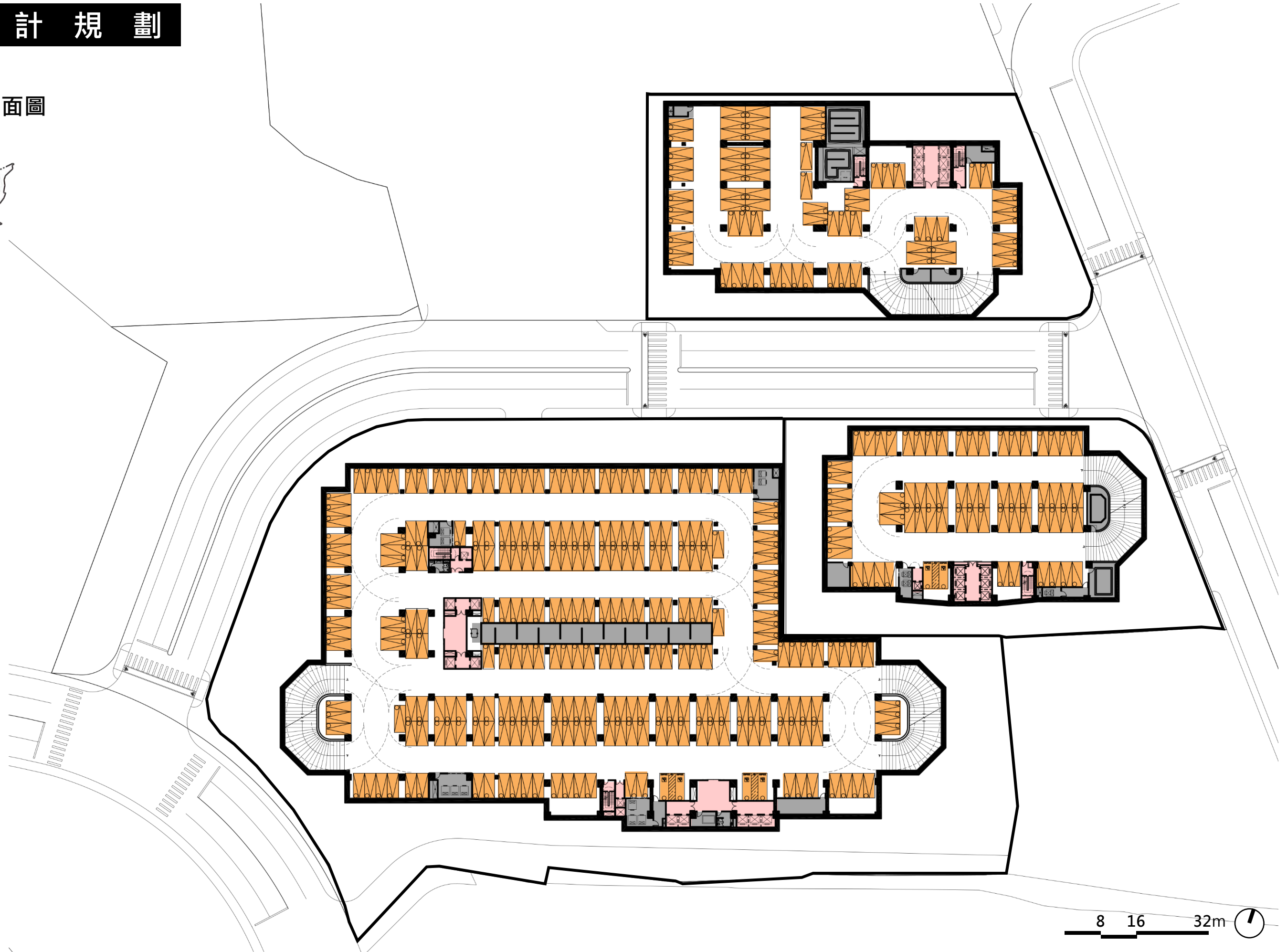
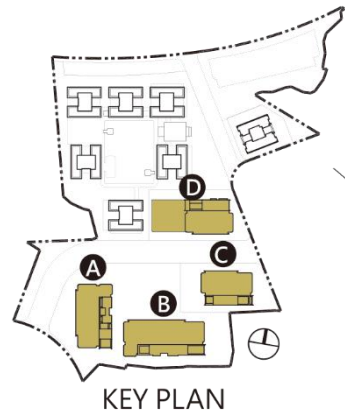
- 垂直動線
- 公益性設施(國民運動中心)
- 社區使用車位
- 機車車位
- 汽車車位
- 自行車車位
- 機房、廁所



二、設計規劃

特專一

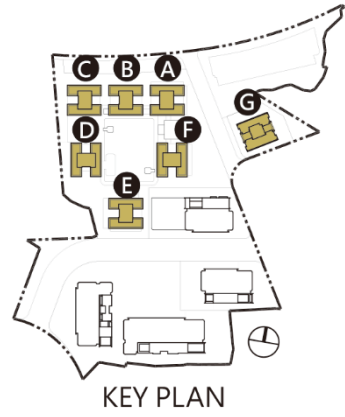
■地下標準層平面圖



二、設計規劃


特專三

■地面層平面圖



圖例:

- 垂直動線
- 梯廳、管委會、警衛室、陽台
- 店鋪
- 汽車車位
- 公益性設施
(公共化幼兒園、公共托老中心)



二、設計規劃

特專三

■地上二層平面圖



圖例:

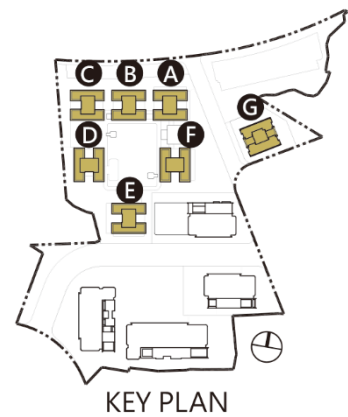
- 垂直動線
- 梯廳、管委會、警衛室、公共露台
- 住宅單元
- 公益性設施
(公共化幼兒園、公共托老中心)






二、設計規劃


特專三

■標準層平面圖



圖例:

-  垂直動線
-  梯廳
-  住宅單元



二、設計規劃

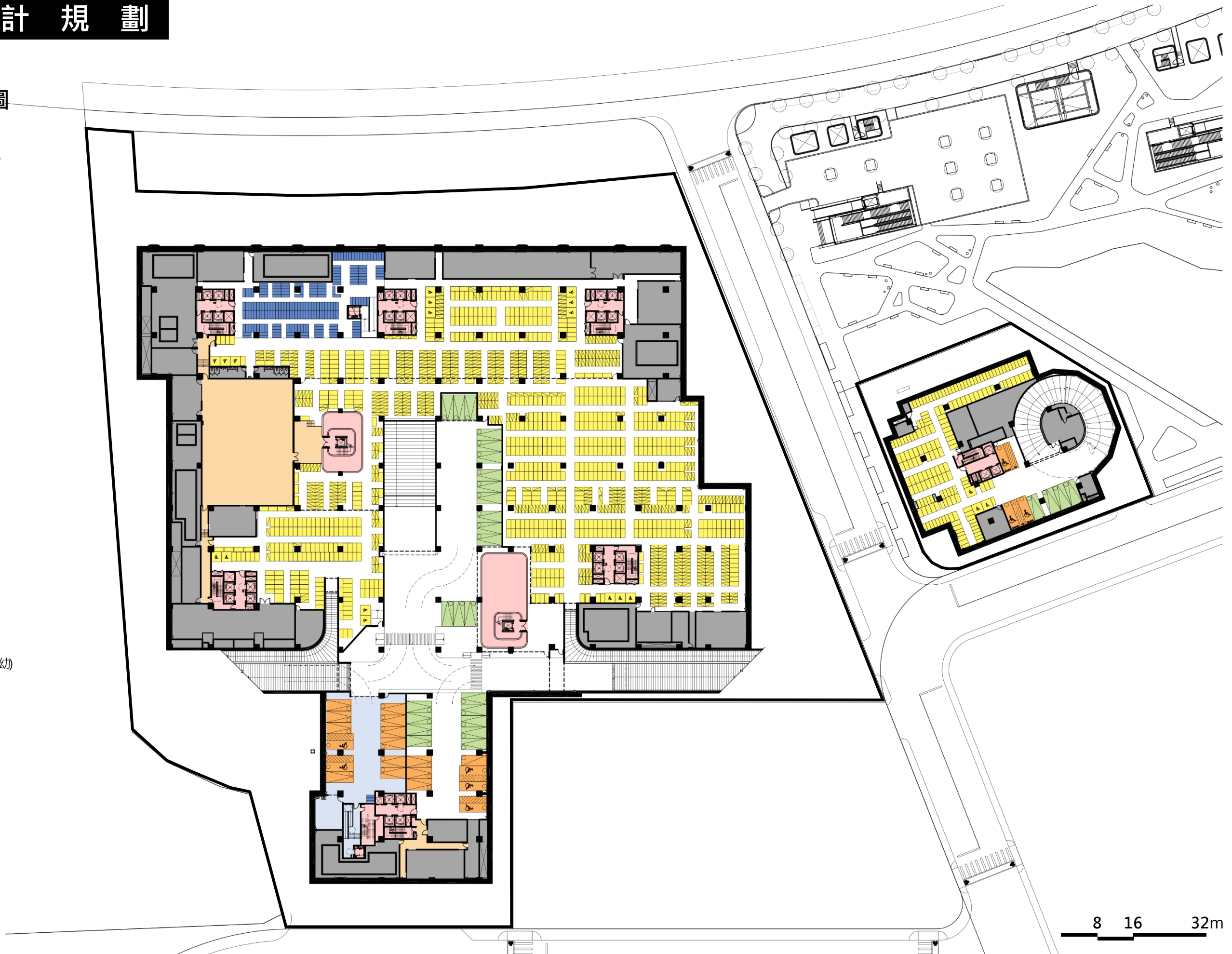
特專三

■地下一層平面圖



圖例:

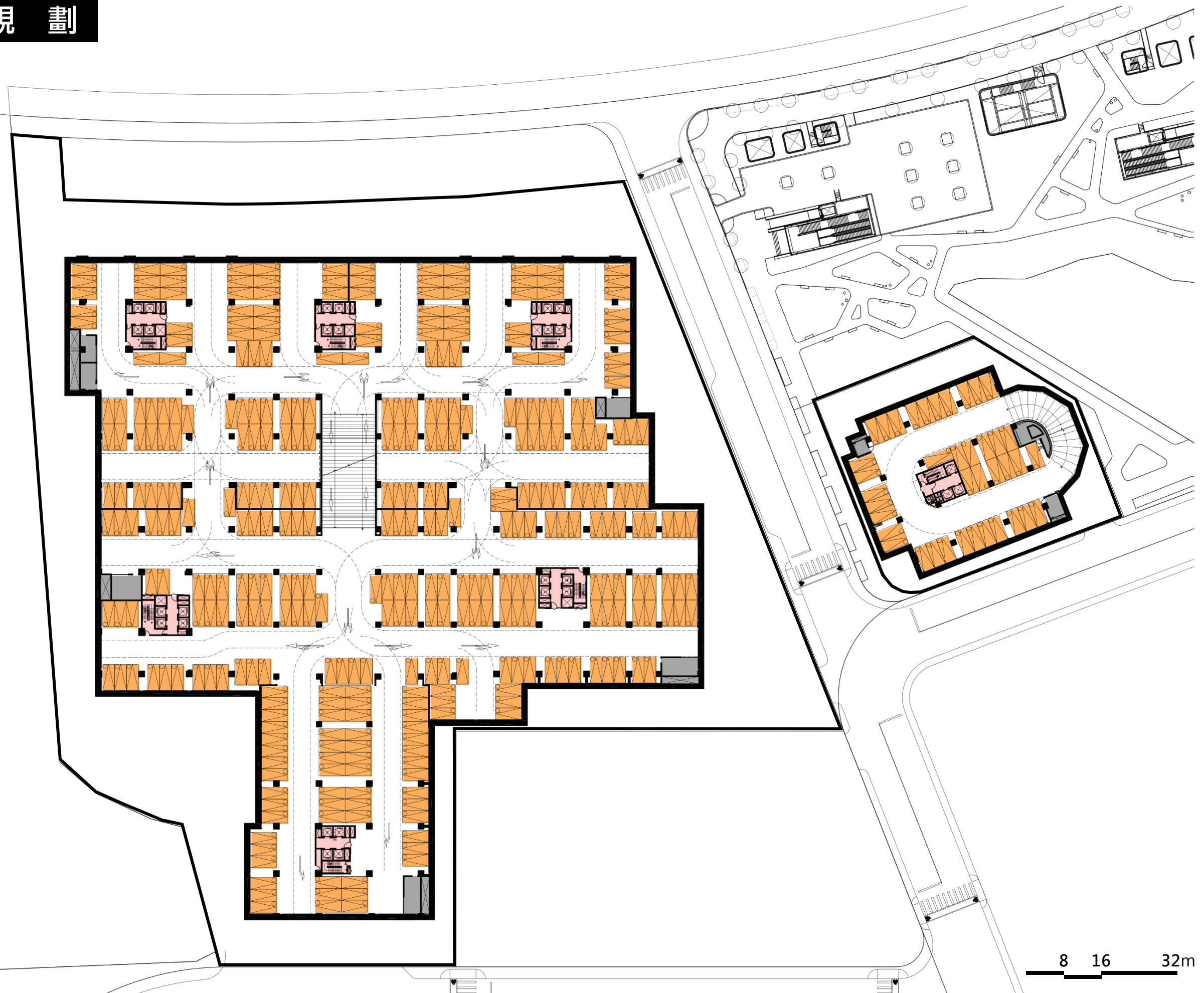
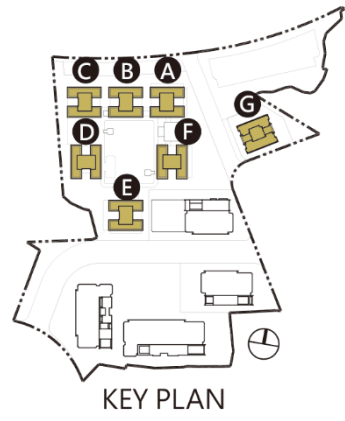
- 垂直動線
- 公益性設施(托老托幼)
- 梯廳
- 機車車位
- 汽車車位
- 社區車位
- 自行車車位
- 機房、廁所






二、設計規劃

特專三

■地下標準層平面圖



圖例:

-  垂直動線
-  汽車車位
-  機房



8 16 32m 

二、設計規劃

■ 特專一



■ 特專三A-F棟




森林

■ 特專三G棟



帆影



■ 建築外觀-概念說明

二、設計規劃

特專一

在建築造型與立面規劃上延續基地舊有紋理，在特專一商辦園區配合使用者未來作為企業總部大樓的形象設定發想，延續紡織廠區轉型的產業意象-編織。



二、設計規劃

特專三

於特專三集合住宅區從基地過去的歷史紋理-坪林與作為通商港岸延綿的帆影為概念發展成立面語彙。透過土地使用的轉型與紋理再翻轉，延續了產業過去的歷史記憶，也重新轉譯了土地過去的印記。



更新前後估價說明

巨秉不動產估價師聯合事務所

估價條件說明-更新前(1/2)

- 價格日期：民國110年1月31日
- 更新前估價條件
 1. 本案變更後土地劃分為第一種特定專用區、第三種特定專用區及第三種特定專用區(新北市政府受贈土地)，並依變更後土地規劃更新後不動產。因此本案更新前土地權利價值，分配應包括【土地相關權利人】及【受贈者新北市政府】，考量分配合理性及公平性，本案更新前土地權利價值與比例，分三階段評估，如下所述。
 2. 第一階段：依變更前土地使用分區「乙種工業區」及產權狀態，評估【土地相關權利人】之間權利價值比率。
 - 變更前各土地相關權利人土地權利價值，係以變更前之土地使用分區(工業區)及法定容積率(210%)為依據，並以素地價格為基礎，在合併利用狀況下予以評估【土地相關權利人】變更前土地權利價值。
 - 變更前各宗土地之劃分原則，以價格日期當時毗鄰數筆土地為「同一所有權人」視為同一宗土地。可視為同宗土地劃分結果如下表所示：

劃分宗地	所有權人/管理人	地段	地號
A	正大尼龍工業股份有限公司	寶元段	210地號等11筆
B	中華民國/財政部國有財產署	寶元段	227地號等28筆
C	新北市/新北市政府養護工程處	寶元段	307地號等5筆
D	華固建設股份有限公司	寶元段	250、254
E	周福來、華固建設股份有限公司	寶元段	371-3地號等4筆
	林淑珠	寶元段	377
	高怡和、高宏明	寶元段	380-1
F	華固建設股份有限公司 (原：張許寶蓮等7人共同共有)	寶元段	388-1、395-1

估價條件說明-更新前(2/2)

- 本次將【變更前乙種工業區土地】合併為一宗為視為比準地，評估比準地之合理價格後，再依各宗土地個別條件之優劣，給予各宗土地合併前價格，並依合併前各筆土地價值占合併前土地總值比例，求得【土地相關權利人】所得之權利比例。
- 3. 第二階段：依**變更後土地使用分區**、**容積率**及**坐落位置**，分別評估**第一種特定專用區**、**第三種特定專用區**及**第三種特定專用區(新北市政府受贈土地)**土地價格，加總後即為本案更新前土地權利總價。
- 先就本案變更後土地結果進行劃分，可分為A、B、C、D四塊宗地，並以第一種特定專用區(A宗地)為第一種特定專用區之比準地，第三種特定專用區(C宗地)為第三種特定專用區之比準地，各自依照比較法與土開法評估比準地價格後，再以比準地推估其他第一種特定專用區(B宗地)及第三種特定專用區(D宗地)(新北市政府受贈土地)之土地價格。

宗地	範圍	土地面積(M ²)	土地面積(坪)	土地面積(坪)(合併)	容積率
A	特專一AB棟	14,335.96	4,336.63	5,609.69	330.0%
	特專一C棟	4,208.47	1,273.06		
B	特專一D棟	4,533.56	1371.40	1371.40	330.0%
C	特專三A-F棟	19,915.72	6,024.81	6,024.81	316.8%
D	特專三G棟	2,213.00	669.43	669.43	316.8%

- 4. 第三階段：依前述更新前土地權利總價，扣除【新北市政府受贈土地】第三種特定專用區之土地價值後，剩餘土地價值依照變更前【土地相關權利人】土地權利價值比例分配，即可求得【新北市政府】與【土地相關權利人】土地權利價值比例。

估價條件說明-更新後

1. 權利變換後區分所有建物及其土地應有部分，應考量都市更新權利變換計畫之建築計畫、建材標準、設備等級、工程造價水準及更新後樓層別效用比關聯性等因素，以**都市更新評價基準日當時之新成屋**價格查估。
2. 更新後各戶價格評估，店面部分選定「**S5-1F**」為比準戶，樓上層住宅部分選定「**12F-B8**」為比準戶，樓上層辦公部分選定「**12F-C2**」為比準戶，依照各戶位置、樓層、景觀等建物個別條件不同，進而推估樓上層各戶價格，而停車位部分則選定「**住宅棟B2坡道平面大車位**」為比準車位，再依各車位所對應之產品、位置、大小、所在樓層等因素，再推估各樓層車位價格。
3. 更新後特專一D棟之地下五層~地上八層規劃為**運動中心**，針對建物及土地價值皆採成本法評估，合計為運動中心更新後價值，另因涉及捐贈與新北市政府體育局，依委託人提供之捐贈面積及車位數計算運動中心選配價值。
4. 更新後區分所有建物如有規劃露台等，並設有約定專用者，在考量使用效益之前提下，予以納入評估該更新後區分所有建物及其土地應有部分之合理價值。



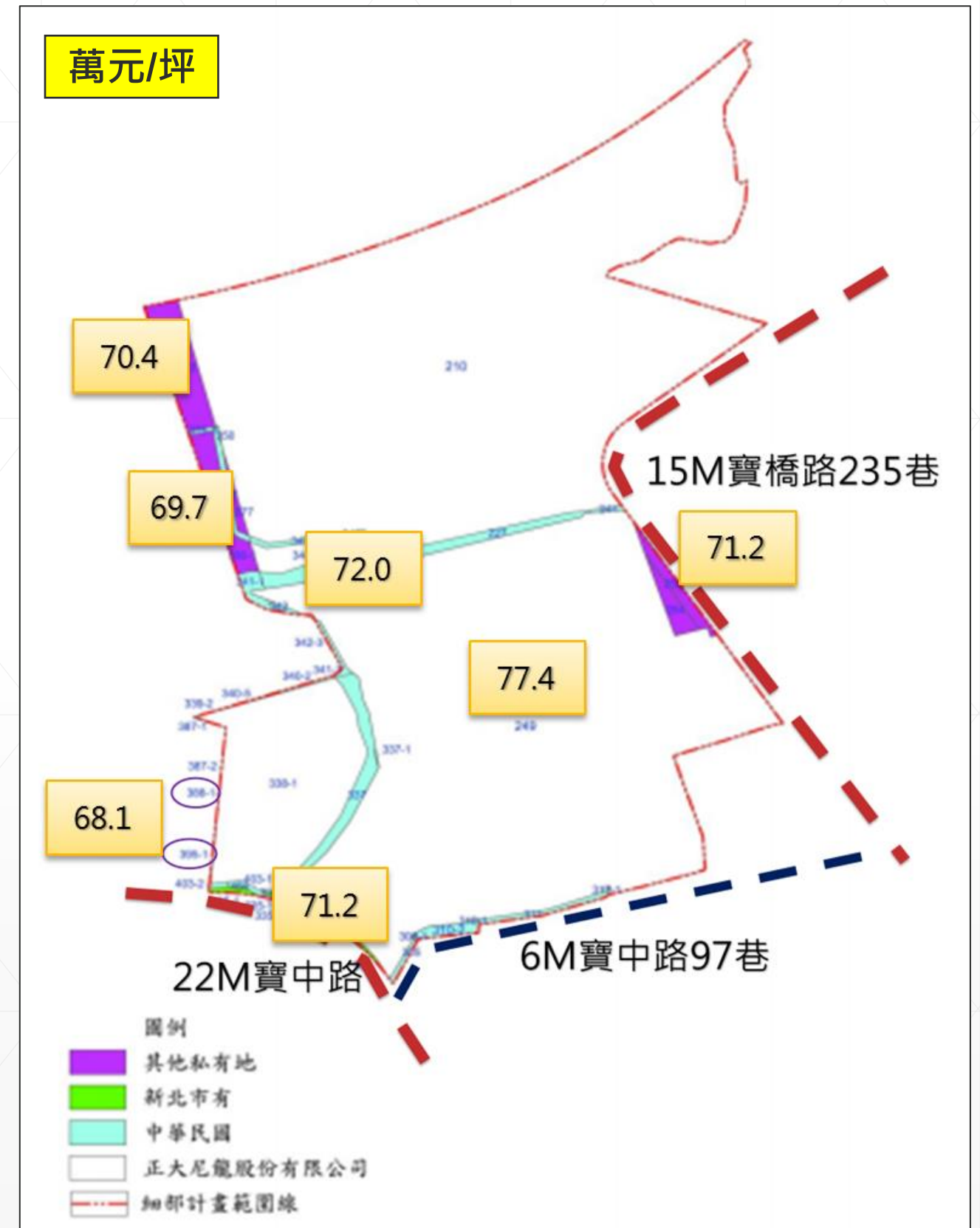
變更前乙種工業區土地權利價值評估

• 評估方法

- 經採用比較法及土地開發分析法，評估本案乙種工業區合併後土地單價及總值。
 - 土地單價為每坪770,000元。
 - 土地總值為15,042,685,485元。
- 依評估結果，變更前各宗土地調整因素與土地單價結果如下：

臨路面	調整率	臨路寬度	調整率	地形	調整率	面積	調整率
2面	0%	15M	-1%	方整	0%	1000坪以上	0%
1面	-2%	6M	-4%	極度不規則	-3%	500至1000坪	-1%
未臨路	-10%	22M	0%	狹長	-2%	200至500坪	-2%
				三角	-1%	200坪以下	-3%

依都市更新權利變換不動產估價報告書範本及審議注意須知：本案更新前土地價值推估，以比準地為基礎，考量因素計有臨路面、臨路寬度、地形、面積等。



變更前土地相關權利人土地價值

所有權人/管理人	變更前各權利人 分配土地總價(元)	變更前土地權值比例
中華民國/財政部國有財產署	510,159,276	3.391411%
正大尼龍工業股份有限公司	14,108,196,799	93.787754%
周福來	42,522,599	0.282680%
林淑珠	18,029,955	0.119859%
高宏明	52,663,064	0.350091%
高怡和	52,663,064	0.350091%
華固建設股份有限公司	226,566,077	1.506154%
新北市/新北市政府經濟發展局	1,159,051	0.007705%
新北市/新北市政府養護工程處	30,725,600	0.204256%
總計	15,042,685,485	100.0000%

變更後土地權利價值評估

宗地	範圍	土地面積(坪)(合併)	容積率
A	特專一AB棟	5,609.69	330.0%
	特專一C棟		
B	特專一D棟	1,371.40	330.0%
C	特專三A-F棟	6,024.81	316.8%
D	特專三G棟	669.43	316.8%

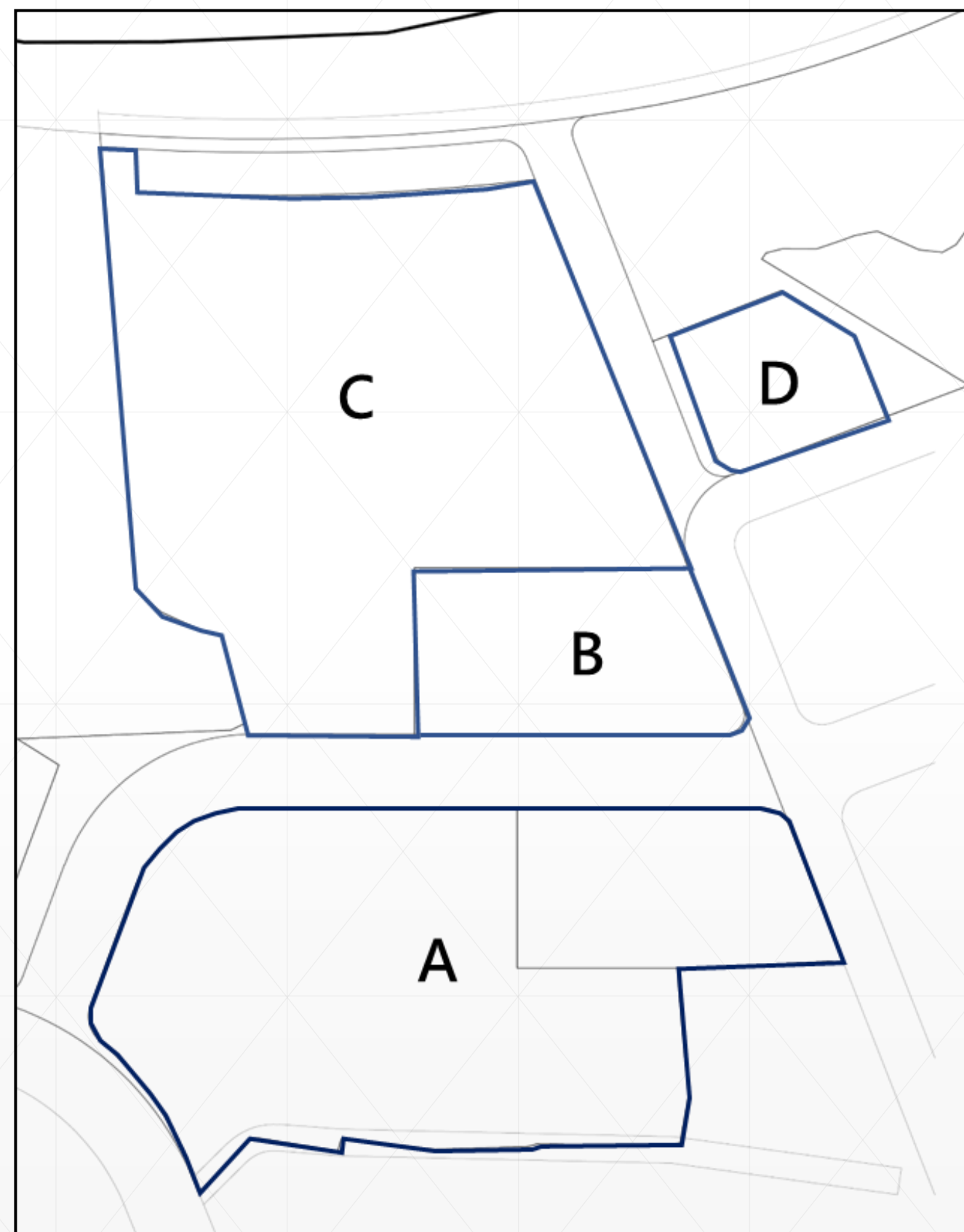
- 以比較法及土開法推估比準地地價如下：

A宗地地價：131萬元/坪

C宗地地價：141萬元/坪

- 以比準地宗地A、C為基礎，考量因素計有**臨路面**、**臨路狀況**、**面積**、**有無面公園**等條件**推估宗地B、D地價**。宗地D權利價值即為受贈人新北市**政府權利價值**。

產品	宗地	範圍	合併前各宗土地單價(元/坪)	合併前各土地總價(元)	權利價值比例
辦公	A	特專一AB棟	1,310,000	7,348,693,998	39.599340%
		特專一C棟			
	B	特專一D棟	1,283,800	1,760,605,759	9.487240%
	合計		9,109,299,757		
住宅	C	特專三A-F棟	1,410,000	8,494,978,998	45.776237%
	D	特專三G棟	1,424,000	953,338,823	5.137183%
	合計			9,448,317,821	
總計				18,557,617,578	100.000000%



更新前權利價值評估-變更後土地價值

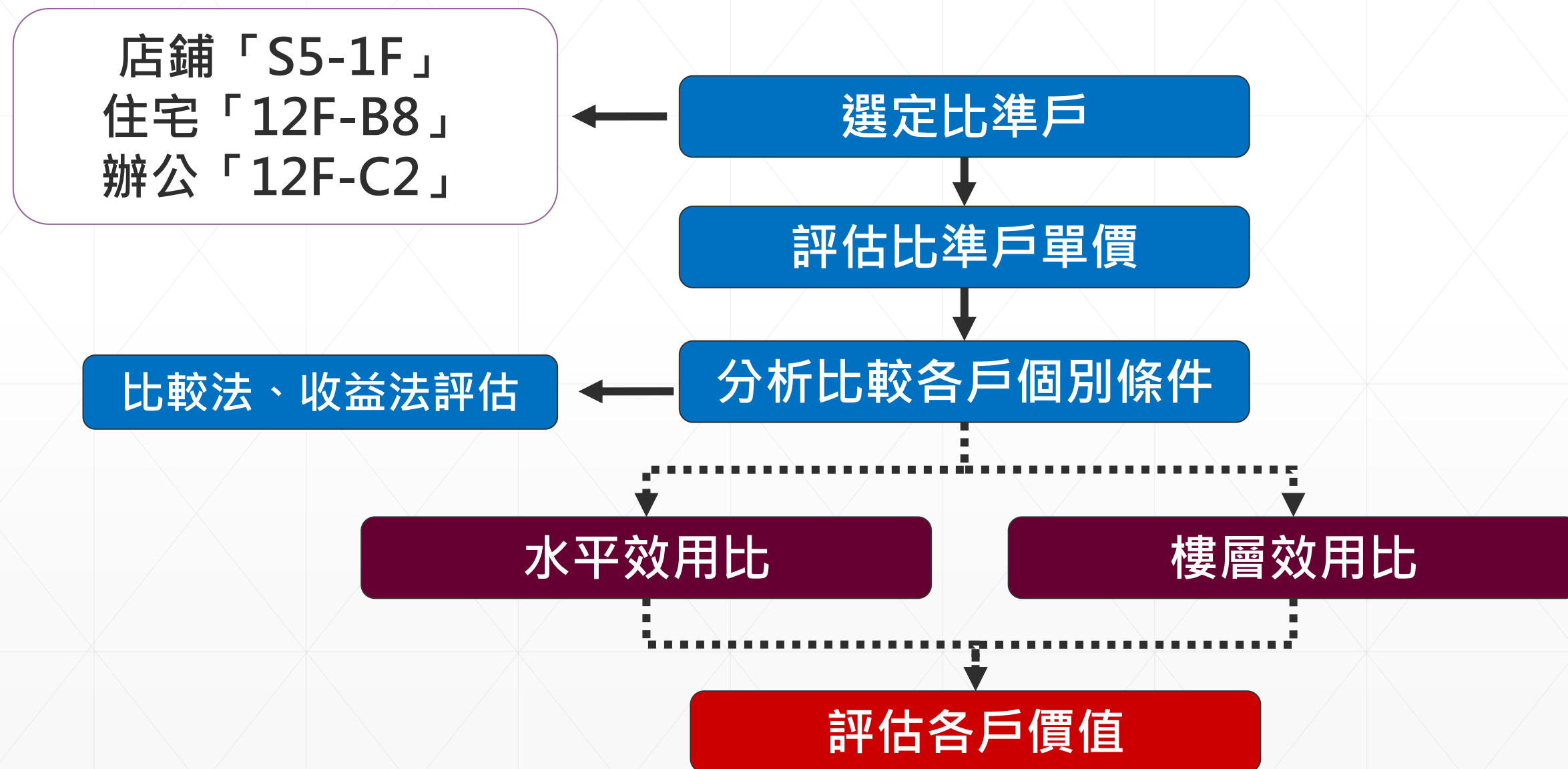
扣除新北市政府之權利價值比例，剩餘價值以變更前【土地相關權利人】土地權利價值比例分配，即可求得【新北市政府】與【土地相關權利人】土地權利價值比例。

所有權人	更新前土地價值比例	所有權人	變更前價值比例	更新前土地價值比例	更新前土地權利價值(元)
新北市政府	5.137183%	新北市政府		5.137183%	953,338,823
土地相關權利人	94.862817%	中華民國/財政部國有財產署	3.391411%	3.217188%	597,033,430
		正大尼龍工業股份有限公司	93.787754%	88.969705%	16,510,657,584
		周福來	0.282680%	0.268158%	49,763,700
		林淑珠	0.119859%	0.113701%	21,100,245
		高宏明	0.350091%	0.332106%	61,630,967
		高怡和	0.350091%	0.332106%	61,630,967
		華固建設股份有限公司	1.506154%	1.428781%	265,147,628
		新北市/新北市政府經濟發展局	0.007705%	0.007309%	1,356,424
		新北市/新北市政府養護工程處	0.204256%	0.193763%	35,957,810
合計	100%		100%	100%	18,557,617,578



更新後不動產價值-評估流程及條件

- 考量都市更新權利變換計劃之建築計劃、建材標準、設備等級、工程造價水準及更新前後樓層別效用比關連性等因素，以都市更新評價基準日當時之新成屋價格查估之。



更新後供分配建物估價說明-比準戶(1/3)

比準戶

*評估原則：新成屋

*評估方法：

-比較法

-收益法

- 根據本所調查，區域內性質較接近之店鋪產品，平均成交水準為約60~80萬元/坪。
本次評估地面層店鋪-比準戶單價為75.6萬元/坪。
- 根據本所調查，區域內性質較接近之住宅產品，平均新成屋成交水準為約50~60萬元/坪。
本次評估住宅-比準戶單價為57萬元/坪。
- 根據本所調查，區域內性質較接近之辦公產品，平均中古屋成交水準為約35~43萬元/坪。
本次評估辦公室-比準戶單價為46.5萬元/坪。

比準項目	比準戶	用途	元/坪；元/個
店面	S5	店面	756,000
住宅B棟	12F-B8	住宅	570,000
辦公C棟	12F-C2	辦公室	465,000
車位	B2F	大車位	2,300,000

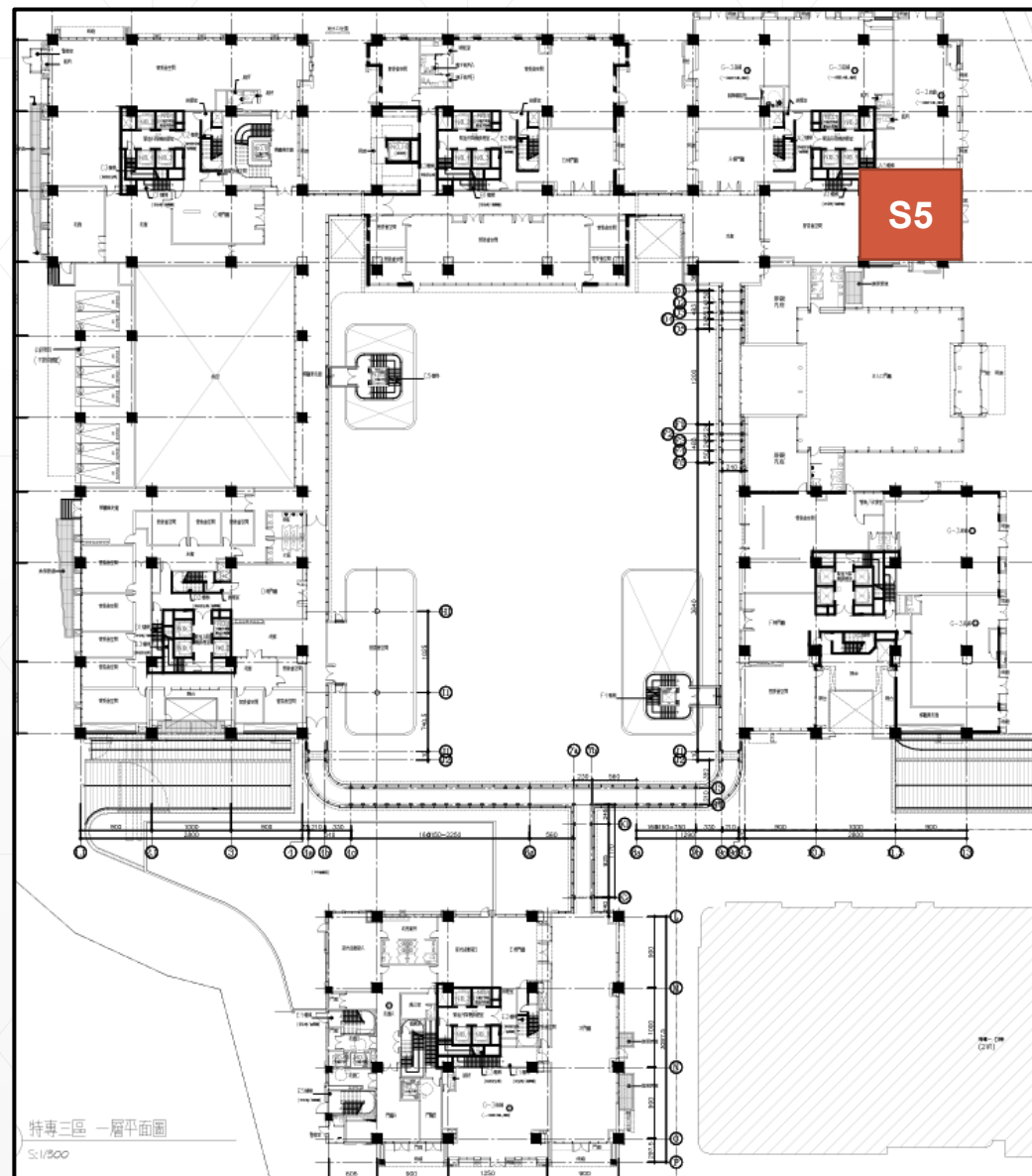


更新後供分配建物估價說明-比準戶(2/3)

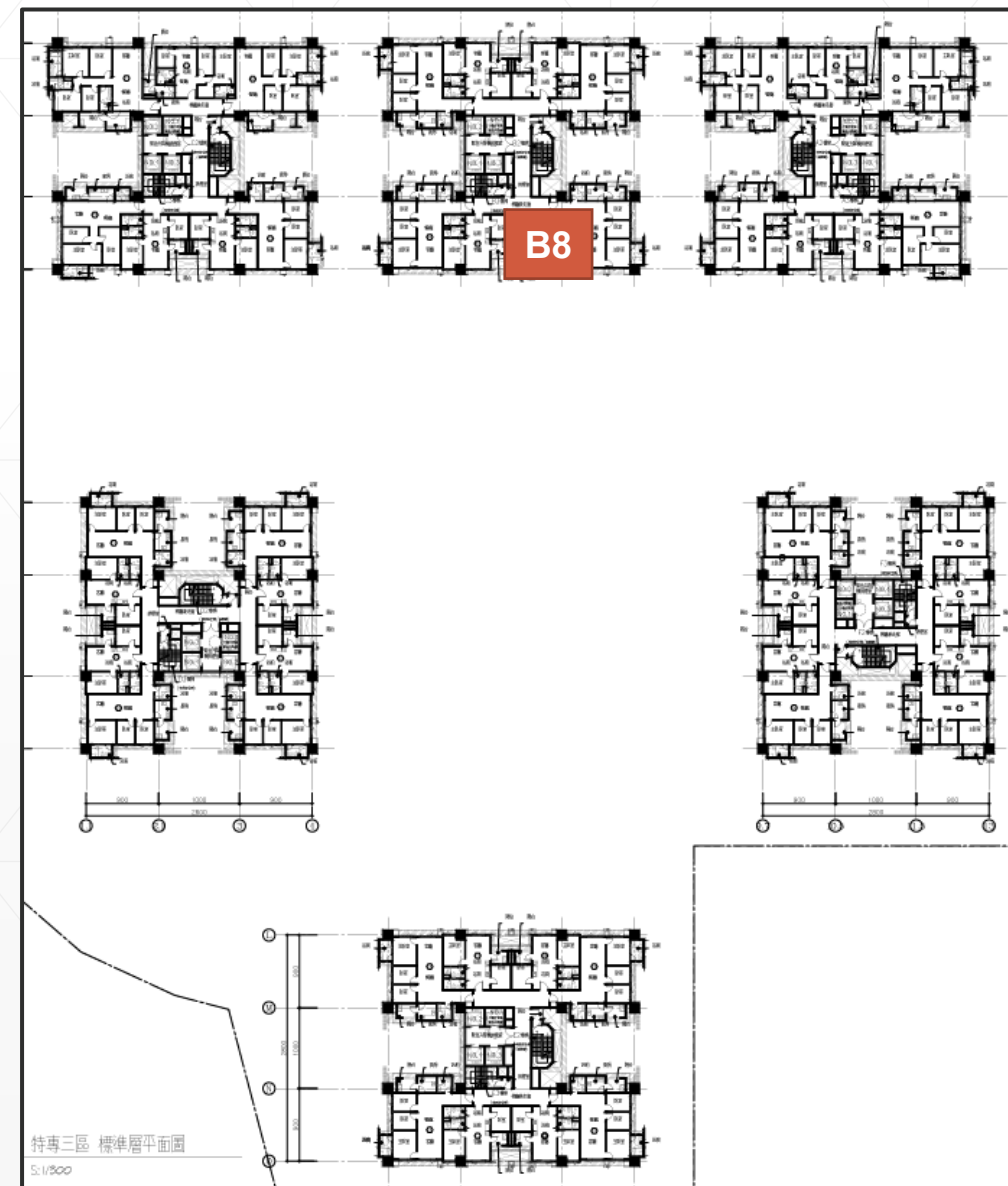
*評估原則：新成屋

*評估方法：比較法、收益法

比準項目	比準戶	坪數	用途	元/坪
店面	S5	68.95	店面	756,000



比準項目	比準戶	坪數	用途	元/坪
住宅B棟	12F-B8	25.34	住宅	570,000

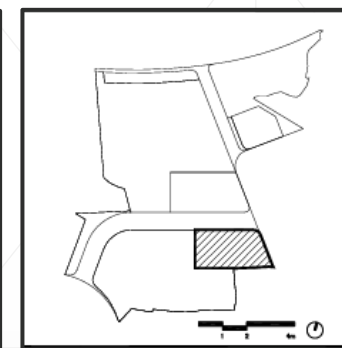
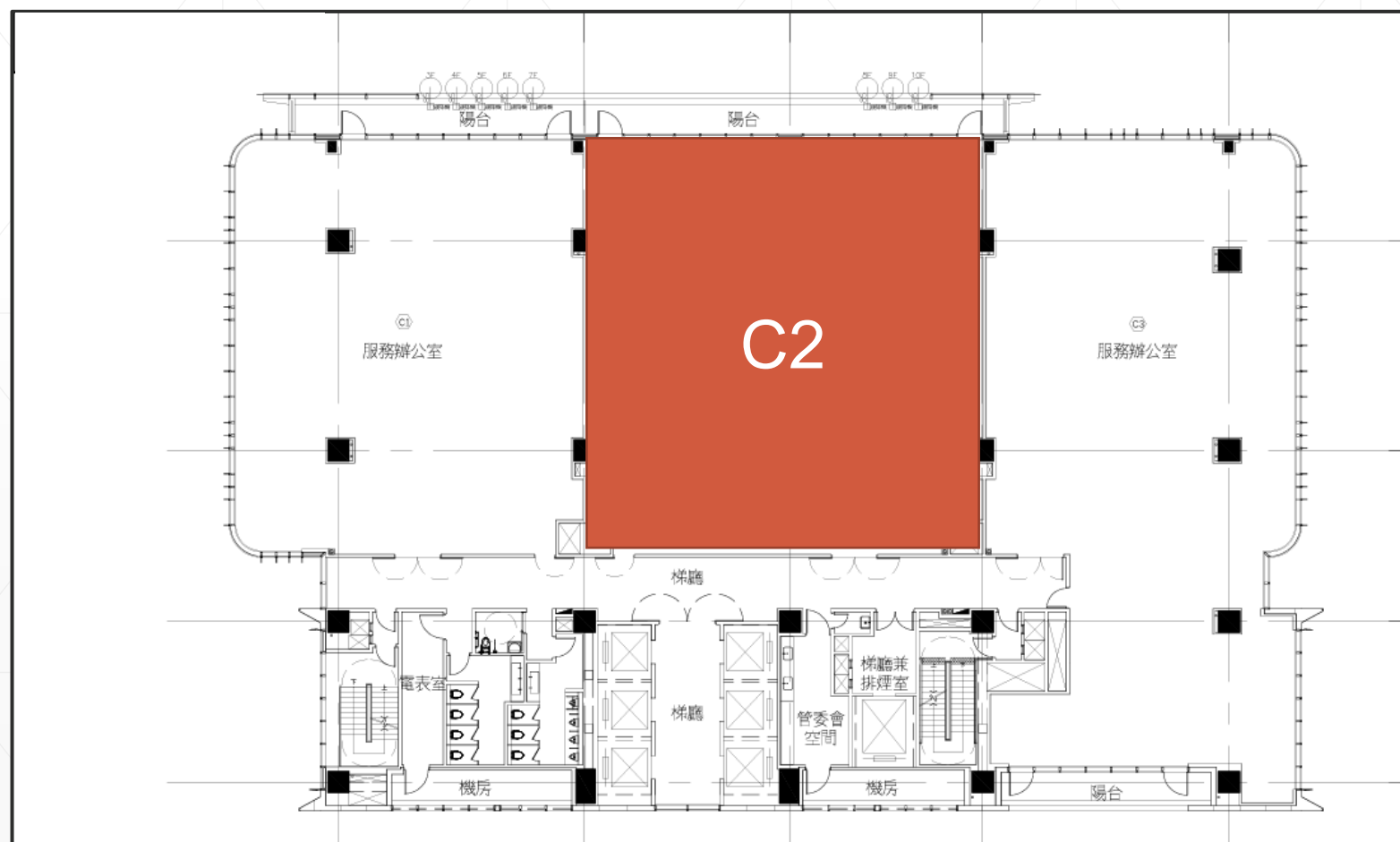


更新後供分配建物估價說明-比準戶(3/3)

*評估原則：新成屋

*評估方法：比較法、收益法

比準項目	比準戶	坪數	用途	元/坪
辦公C棟	12F-C2	206.79	辦公室	465,000



更新後不動產價值-水平效用比調整

店面水平效用比

面積	調整率	角間	調整率	商業效益	調整率
100坪以下	0%	是	0%	佳	0%
100坪以上	-2%	否	-5%	差	-15%

住宅水平效用比

面積	調整率	景觀	調整率	西曬	調整率	採光	調整率	其他	調整率
30坪以下	0%	面鄰棟(遠)	-1.0%	無	0.0%	雙面	1%	無	0%
30至45坪	-1%	面中庭	0.0%	有	-3.0%	單面	0%	社區公設項目略少	-2%
45至55坪	-2%	正常	2.0%						
55坪以上	-3%	佳	5.0%						
		面鄰棟(近)	-3.0%						

辦公室水平效用比

面積	調整率	景觀	調整率	西曬	調整率	採光	調整率
100坪以下	2%	面鄰棟(近)	-2.0%	無	0.0%	雙面	2.0%
100至200坪	1%	正常	0.0%	有	-1.0%	單面	0.0%
200坪以上	0%	佳	2.0%			三面	3.0%

更新後不動產價值-垂直效用比調整

住宅垂直效用比

樓層	調整率	樓層	調整率
2F	92.50%	18F	104.50%
3F	93.25%	19F	105.25%
4F	94.00%	20F	106.00%
5F	94.75%	21F	106.75%
6F	95.50%	22F	107.50%
7F	96.25%	23F	108.25%
8F	97.00%	24F	109.00%
9F	97.75%	25F	109.75%
10F	98.50%	26F	110.50%
11F	99.25%	27F	111.25%
12F	100.00%	28F	112.00%
13F	100.75%	29F	112.75%
14F	101.50%	30F	113.50%
15F	102.25%	31F	114.25%
16F	103.00%	32F	115.00%
17F	103.75%	33F	115.75%

辦公室垂直效用比

樓層	調整率	樓層	調整率
2F	92.50%	16F	103.00%
3F	93.25%	17F	103.75%
4F	94.00%	18F	104.50%
5F	94.75%	19F	105.25%
6F	95.50%	20F	106.00%
7F	96.25%	21F	106.75%
8F	97.00%		
9F	97.75%		
10F	98.50%		
11F	99.25%		
12F	100.00%		
13F	100.75%		
14F	101.50%		
15F	102.25%		

更新後供分配建物估價說明-總銷金額(2/3)

經各項評估過程後，更新後評估結果如下：

特專一

項目	總面積(坪)；總數(個)	總價值(元)	均價(元/坪；元/個)
A棟(店面)小計	206.54	154,585,440	748,453
B棟(店面)小計	560.97	344,082,910	613,371
C棟(店面)小計	314.81	235,169,910	747,022
D棟(店面)小計	110.33	83,409,480	756,000
A棟(辦公)小計	13,552.08	6,456,694,719	476,436
B棟(辦公)小計	20,158.13	9,612,827,576	476,871
C棟(辦公)小計	10,247.09	4,847,940,190	473,104
D棟(辦公)小計	7,801.46	3,763,902,587	482,461
D棟(運動中心)小計	2,975.59	1,270,446,004	426,956
ABCD全棟小計	55,927.00	26,769,058,816	478,643
車位總值	1,277	2,190,050,000	1,714,996
總和		28,959,108,816	

更新後供分配建物估價說明-總銷金額(1/3)

特專三A-F棟

不含托幼托老

項目	總面積(坪) ; 總數(個)	總價值(元)	均價(元/坪 ; 元/個)
S(店面)小計	457.09	328,778,560	719,286
A棟(住宅)小計	8,171.58	4,949,927,462	605,749
B棟(住宅)小計	7,126.16	4,299,042,310	603,276
C棟(住宅)小計	7,625.58	4,578,515,223	600,415
D棟(住宅)小計	7,588.98	4,476,423,780	589,858
E棟(住宅)小計	6,250.97	3,641,768,522	582,593
F棟(住宅)小計	7,376.10	4,312,153,100	584,612
ABCDEF棟全棟小計	44,596.46	26,586,608,957	596,160
車位總值	1,387	2,780,300,000	2,004,542
總和		29,366,908,957	

特專三G棟

項目	總面積(坪) ; 總數(個)	總價值(元)	均價(元/坪 ; 元/個)
住宅小計	4,989.52	2,888,608,485	578,935
G棟全棟小計	4,989.52	2,888,608,485	578,935
車位總值	156.00	312,400,000	2,002,564
總和		3,201,008,485	

全案 更新後總銷合計 **61,527,026,258 元**

簡報結束